





Legenda

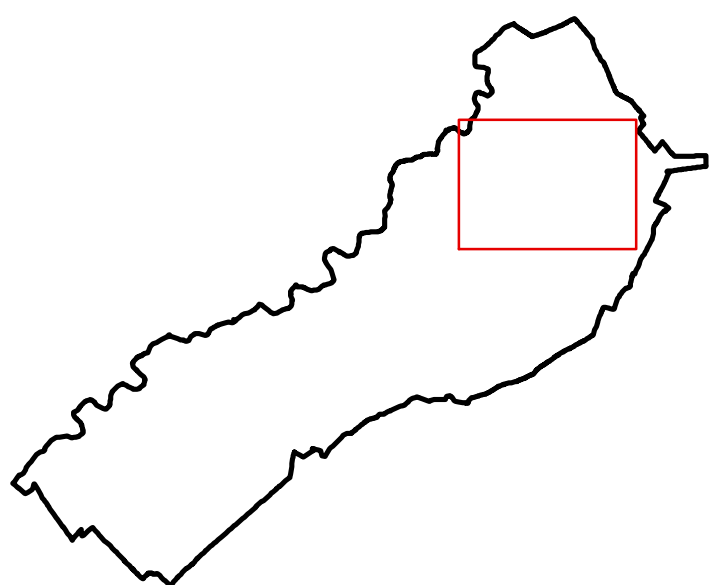
 Confini comunali

Struttura Ecosistemica ed Ambientale

Componenti Botanico Vegetazionali

 UCP - Prati e Pascoli Naturali

 UCP - Formazioni arbustive in evoluzione naturale



Regione Puglia

COMUNE DI CANOSA DI PUGLIA
Provincia Bari-Andria-Trani

**VARIANTE DI ADEGUAMENTO DEL PUG
AL PIANO PAESAGGISTICO TERRITORIALE REGIONALE**
(art.97 NTA PPTR Puglia)

Previsioni Strutturali (PUG/S)
**Adeguamento al PPTR: Sistema delle tutele
Struttura ecosistemica ed ambientale**

**Tav. d.8.3
Componenti botanico vegetazionali. Il Centro urbano**

scala 1:5.000

Sindaco
dott. Vito Malcangio

RUP
Ing. Riccardo Miracapillo

Supporto al RUP
arch. Nicola F. Fuzio
Studio Associato Fuzio