



# Comune di Canosa di Puglia

Provincia BAT

SETTORE: LAVORI PUBBLICI, MANUTENZIONE, APPALTI, AGRICOLTURA, ARCHEOLOGIA,  
SUAP, AMBIENTE

## **DOCUMENTO STRATEGICO PER IL COMMERCIO**

REGOLAMENTO DEL COMMERCIO SU AREE PUBBLICHE

Approvato con D.C.C. n.85 del 20.12.2024

### LEGENDA

	m (3x3)
	m (4x3)
	m (5x3)
	m (6x3)
	m (5x4)
	m (6x4)
	m (6,5x5)
	m (8x4)
	m (6x5)
	m (8x6)



# Comune di Canosa di Puglia

Provincia BAT

## DOCUMENTO STRATEGICO PER IL COMMERCIO

REGOLAMENTO DEL COMMERCIO SU AREE PUBBLICHE

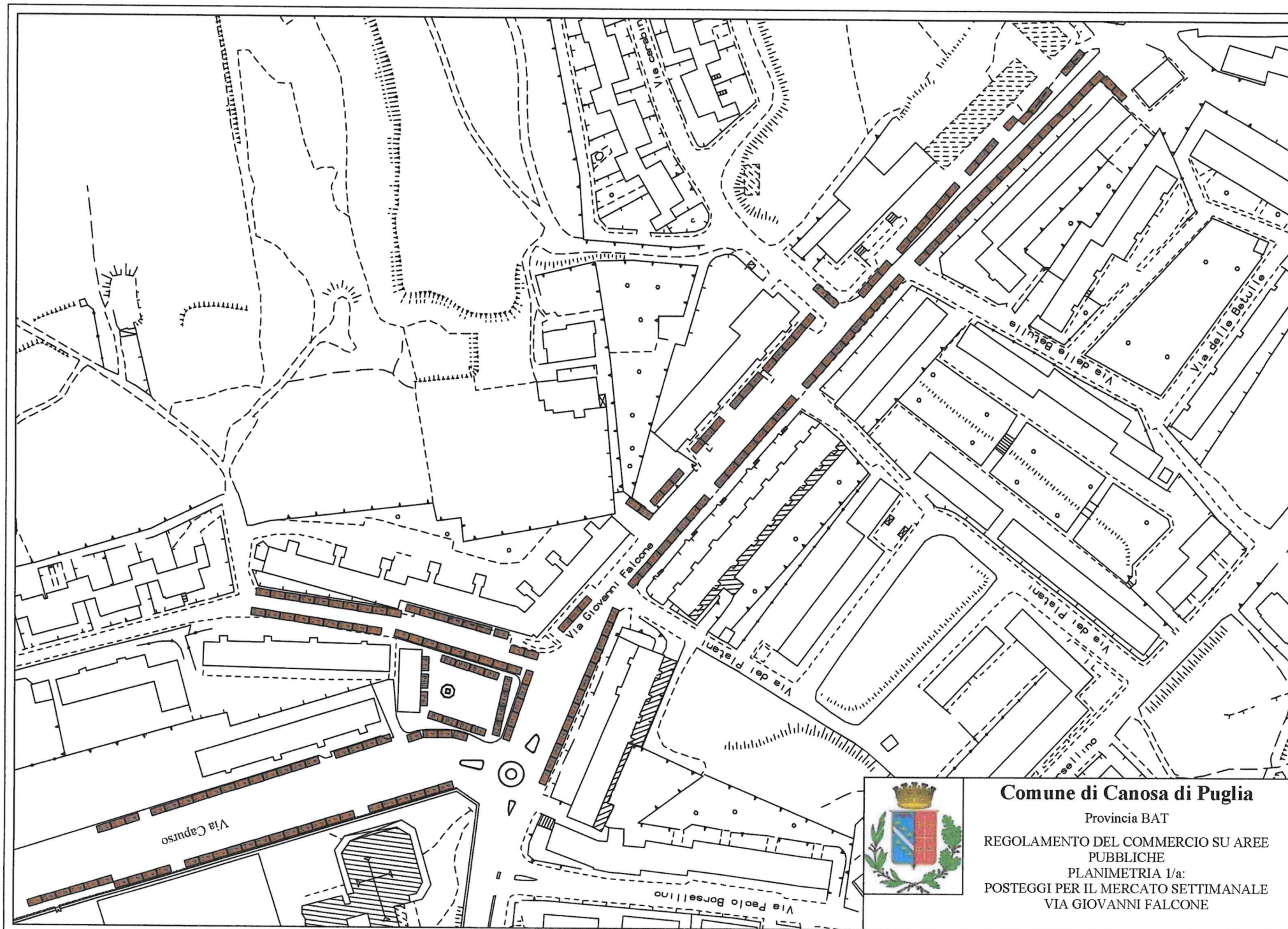
PLANIMETRIA 1:

POSTEGGI PER IL MERCATO SETTIMANALE PIANO SAN GIOVANNI

SCALA 1:1000







## Comune di Canosa di Puglia

Provincia BAT

REGOLAMENTO DEL COMMERCIO SU AREE  
PUBBLICHE

PLANIMETRIA 1/a:  
POSTEGGI PER IL MERCATO SETTIMANALE  
VIA GIOVANNI FALCONE



# Comune di Canosa di Puglia

Provincia BAT

## DOCUMENTO STRATEGICO PER IL COMMERCIO

REGOLAMENTO DEL COMMERCIO SU AREE PUBBLICHE

PLANIMETRIA 2:

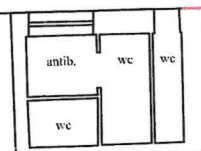
MERCATO GIORNALIERO

PIAZZA GALLUPPI



Via Zanardelli

servizi  
igienici







# Comune di Canosa di Puglia

Provincia BAT

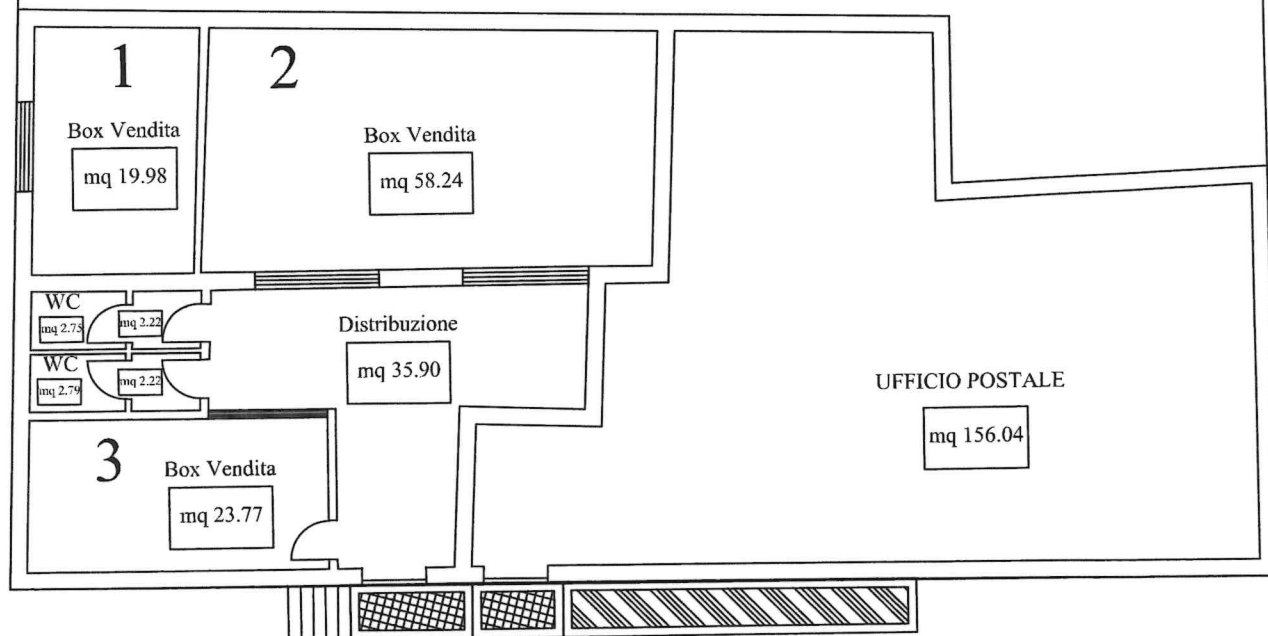
## DOCUMENTO STRATEGICO PER IL COMMERCIO

REGOLAMENTO DEL COMMERCIO SU AREE PUBBLICHE

PLANIMETRIA 3:

MERCATO GIORNALIERO

VIA BARI



Via Duca D'Aosta



# Comune di Canosa di Puglia

Provincia BAT

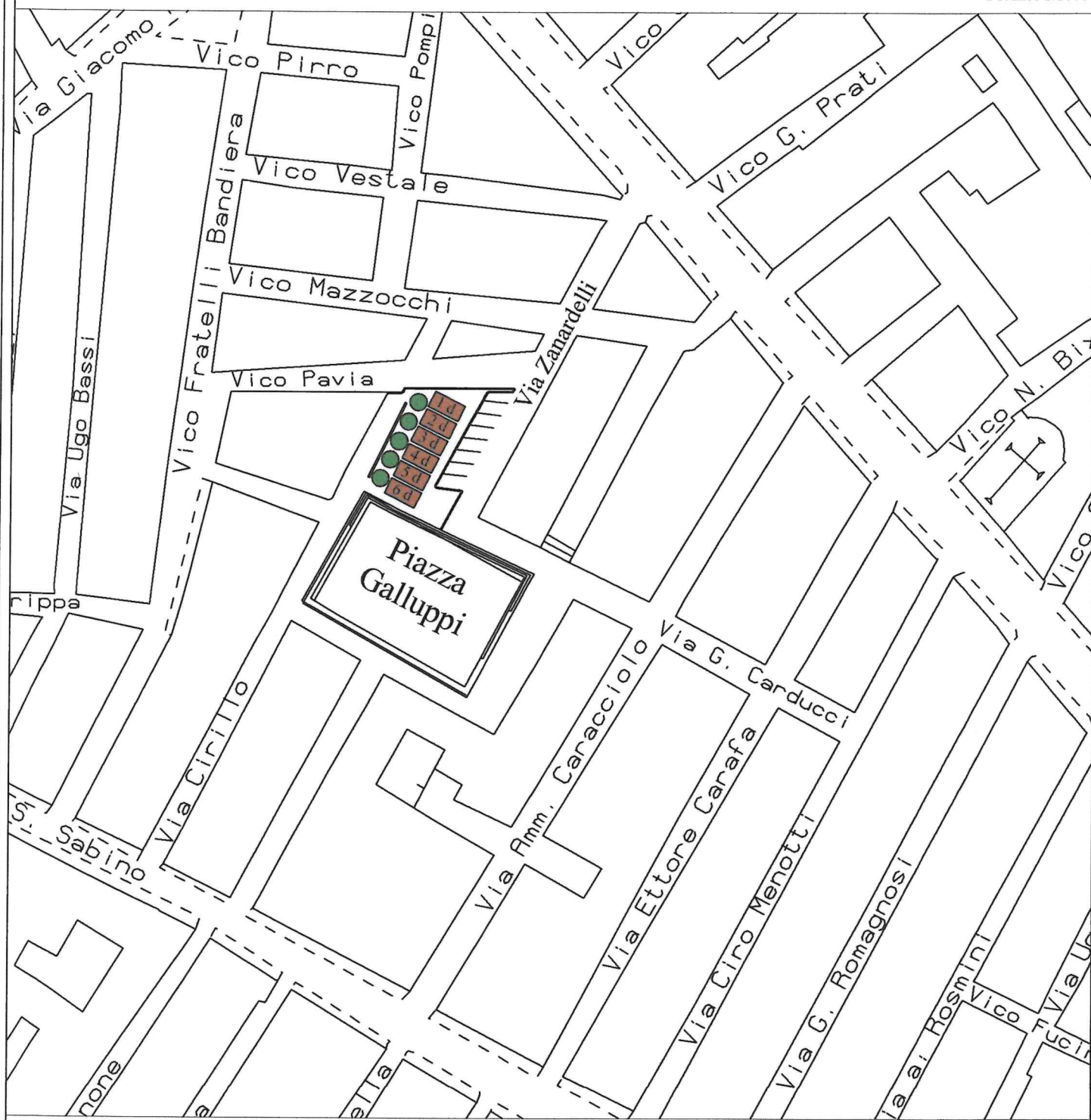
## DOCUMENTO STRATEGICO PER IL COMMERCIO

REGOLAMENTO DEL COMMERCIO SU AREE PUBBLICHE

PLANIMETRIA 4:

- a. MERCATO DELL'ANTIQUARIATO DOMENICA DELLA QUARTA SETTIMANA DEL MESE
- b. MERCATO SPECIALIZZATO DEI POPOLI E DEI PAESI DOMENICA DELLA SECONDA SETTIMANA DEL MESE  
P.ZZA GALLUPPI

SCALA 1:1000







# Comune di Canosa di Puglia

Provincia BAT

## DOCUMENTO STRATEGICO PER IL COMMERCIO

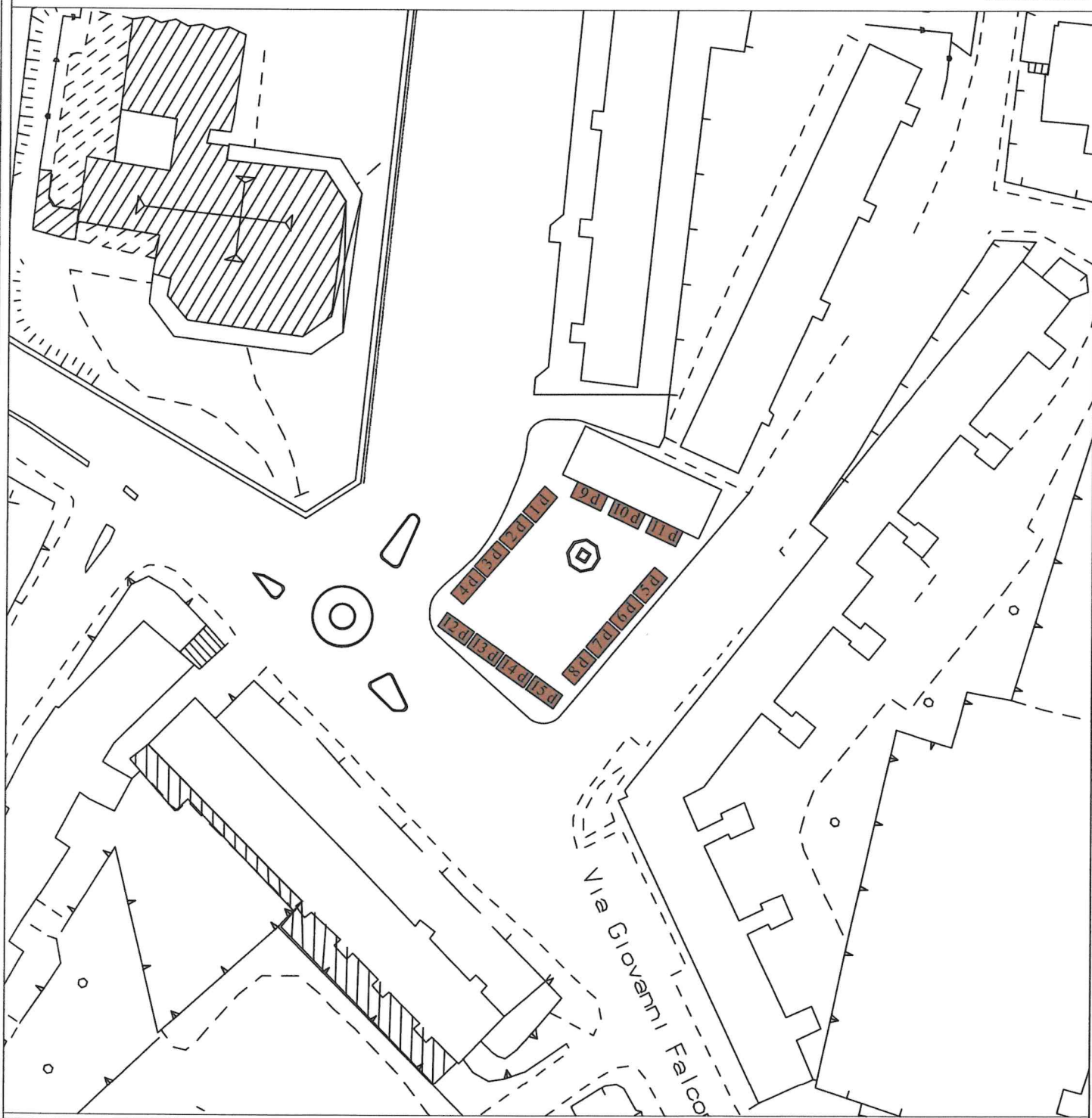
REGOLAMENTO DEL COMMERCIO SU AREE PUBBLICHE

PLANIMETRIA 5:

- a. MERCATO DELL'ANTIQUARIATO DOMENICA DELLA QUARTA SETTIMANA DEL MESE
- b. MERCATO SPECIALIZZATO DEI POPOLI E DEI PAESI DOMENICA DELLA SECONDA SETTIMANA DEL MESE

P.ZZA PADRE A. M. LOSITO

SCALA 1:1000





# Comune di Canosa di Puglia

Provincia BAT

## DOCUMENTO STRATEGICO PER IL COMMERCIO

REGOLAMENTO DEL COMMERCIO SU AREE PUBBLICHE

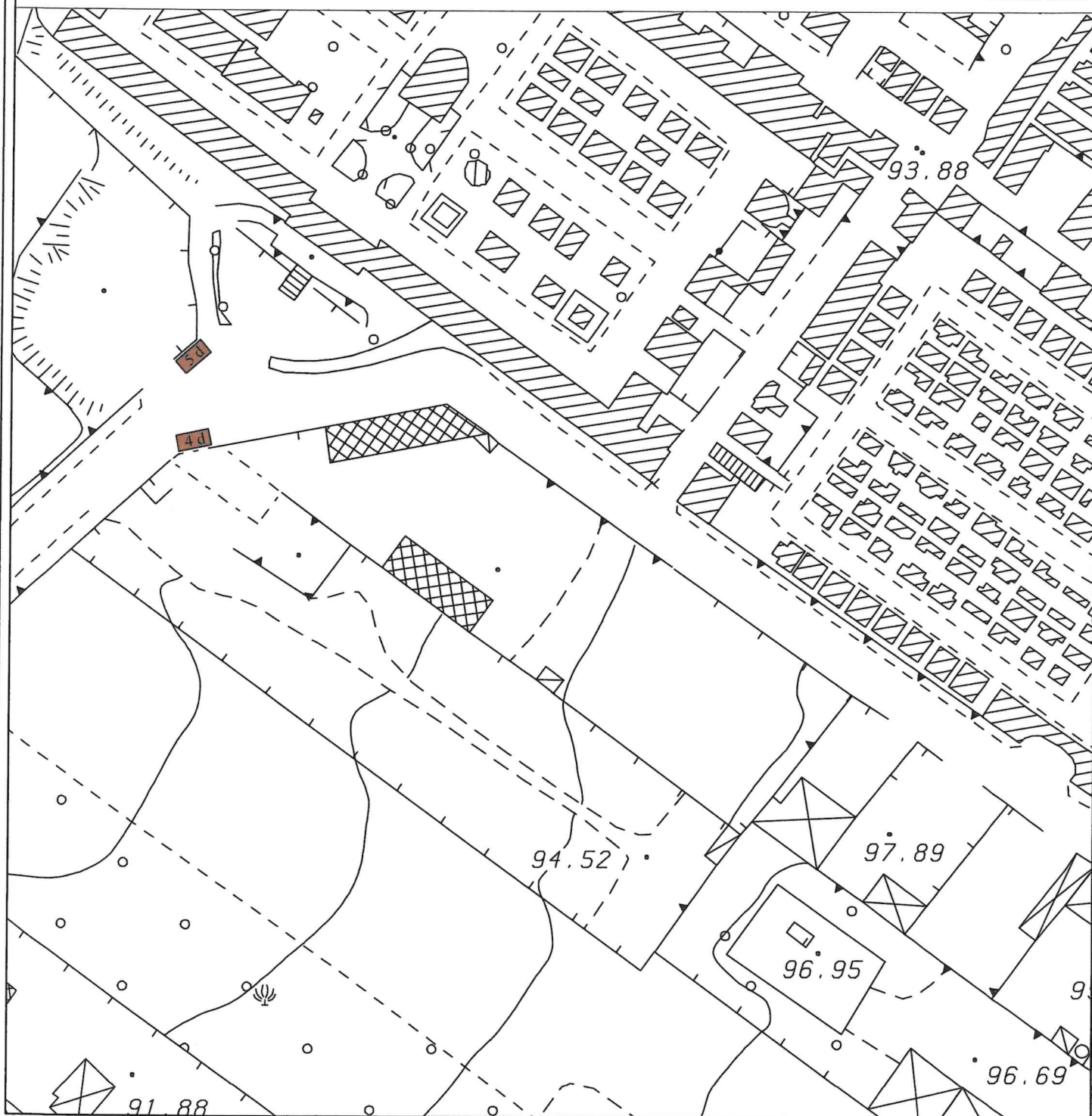
PLANIMETRIA 6/a:

POSTEGGI ISOLATI FUORI MERCATO DEI FIORI E PIANTE

TUTTI I GIORNI DELLA SETTIMANA

VIA AGLI AVELLI

SCALA 1:1000







# Comune di Canosa di Puglia

Provincia BAT

## DOCUMENTO STRATEGICO PER IL COMMERCIO

REGOLAMENTO DEL COMMERCIO SU AREE PUBBLICHE

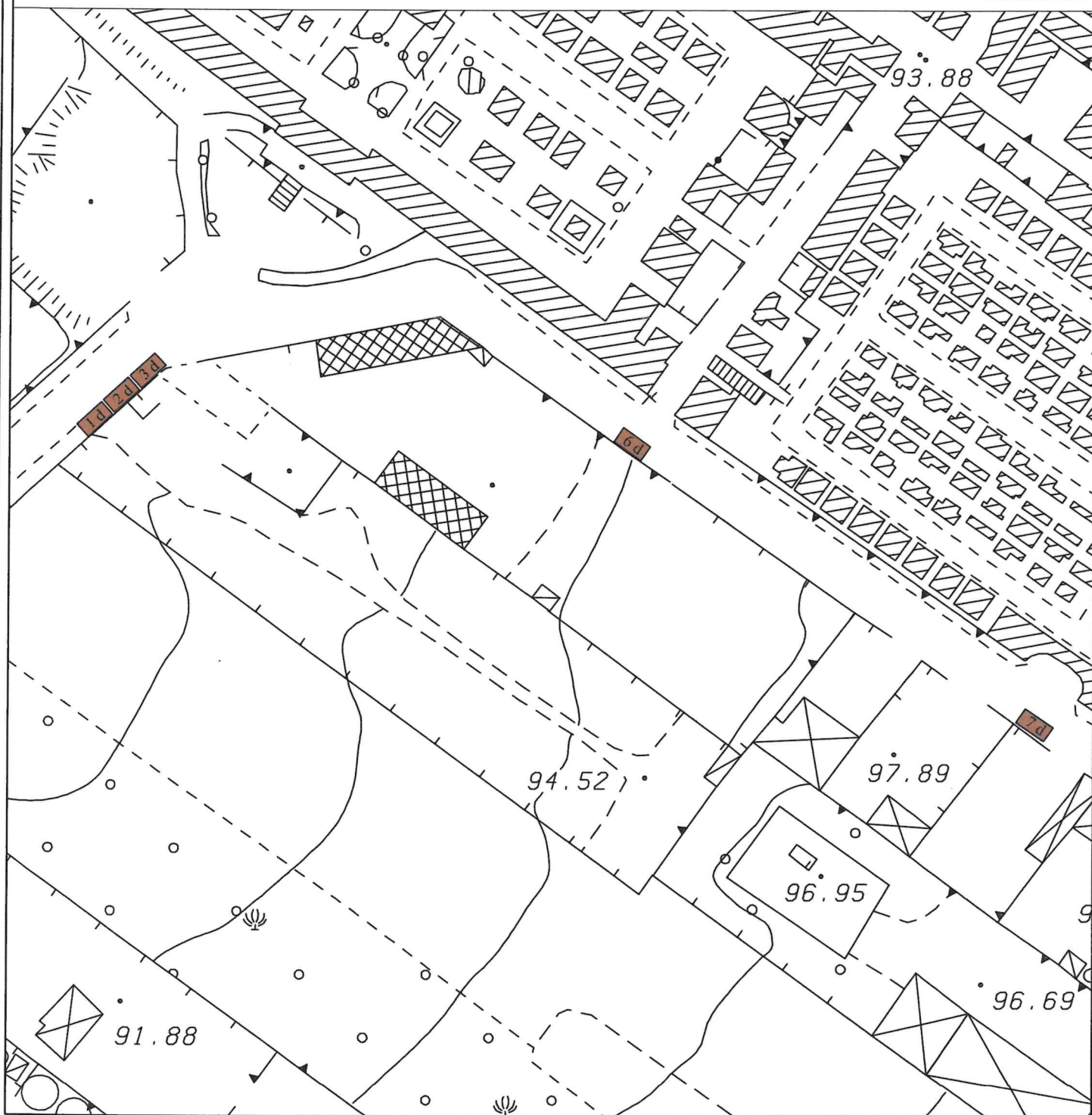
PLANIMETRIA 6/b:

POSTEGGI ISOLATI FUORI MERCATO DEI FIORI E PIANTE

CONCESSIONE PER IL SABATO-DOMENICA-LUNEDI

VIA AGLI AVELLI

SCALA 1:1000





# Comune di Canosa di Puglia

Provincia BAT

## DOCUMENTO STRATEGICO PER IL COMMERCIO

REGOLAMENTO DEL COMMERCIO SU AREE PUBBLICHE

PLANIMETRIA 6/c:

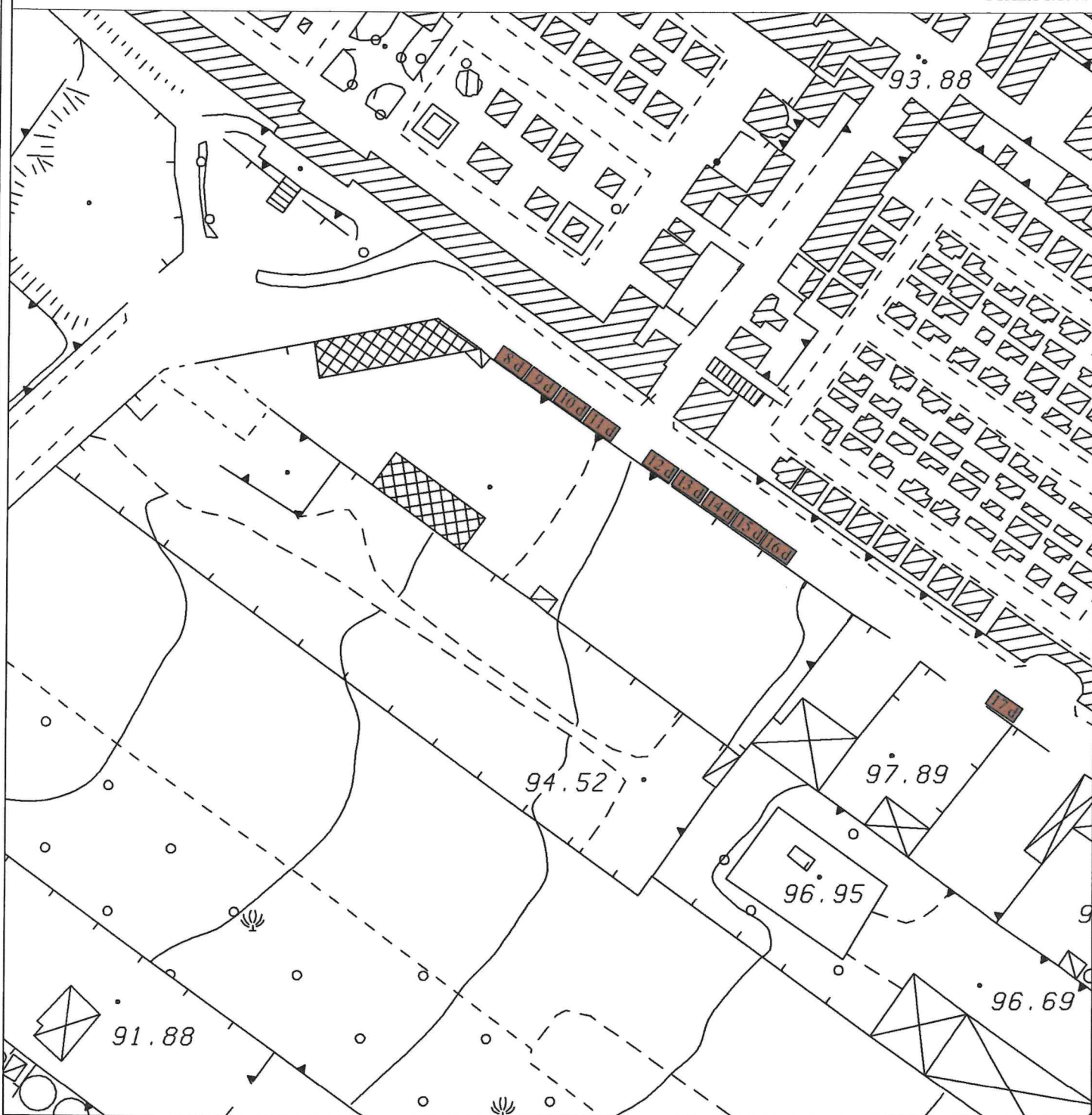
POSTEGGI ISOLATI FUORI MERCATO DEI FIORI E PIANTE

CONCESSIONE PER I GIORNI DELLA RICORRENZA

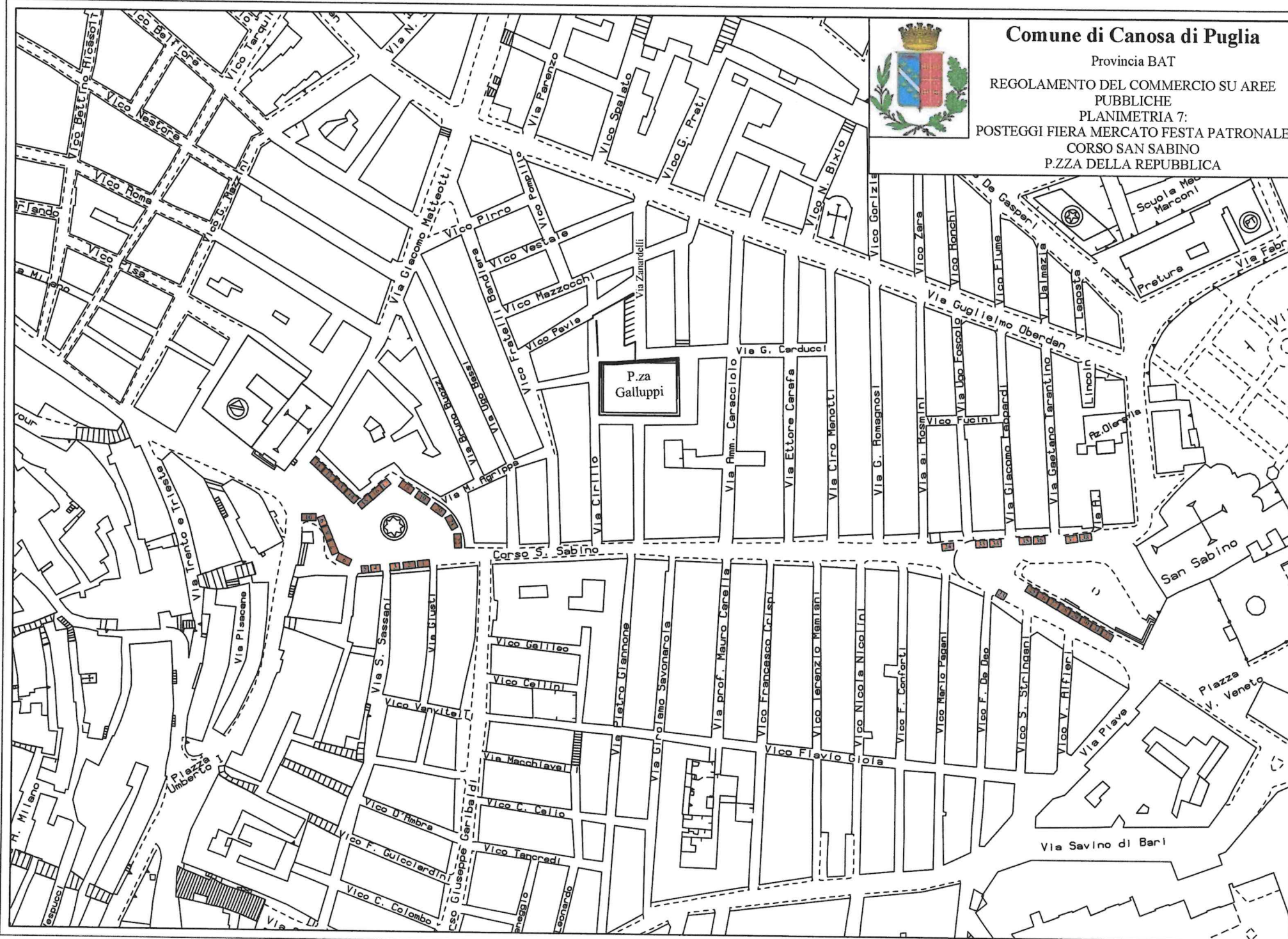
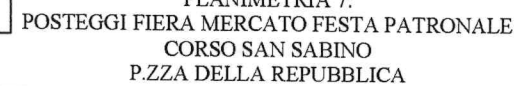
DEI DEFUNTI

VIA AGLI AVELLI

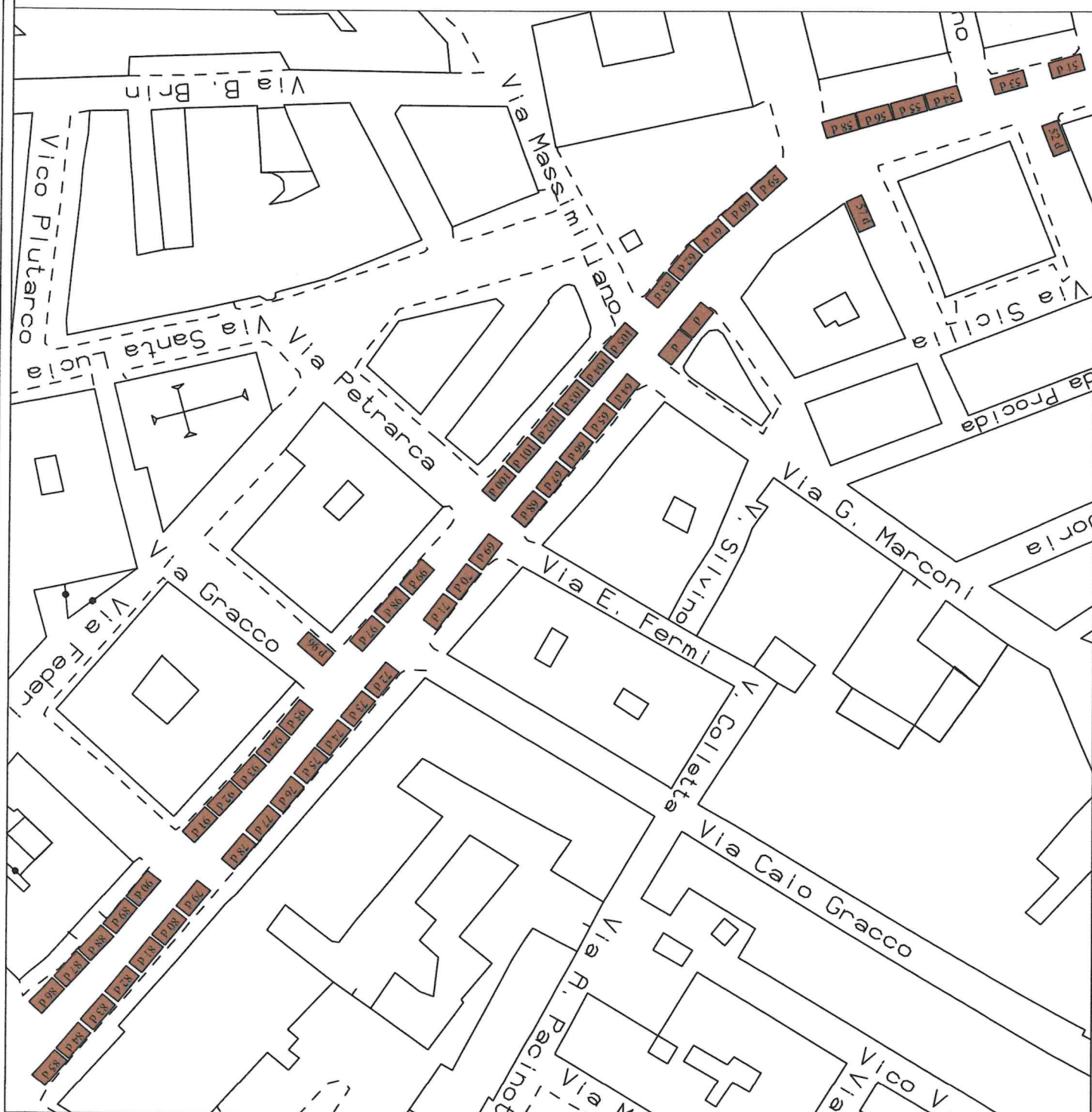
SCALA 1:1000















# Comune di Canosa di Puglia

Provincia BAT

## DOCUMENTO STRATEGICO PER IL COMMERCIO

REGOLAMENTO DEL COMMERCIO SU AREE PUBBLICHE

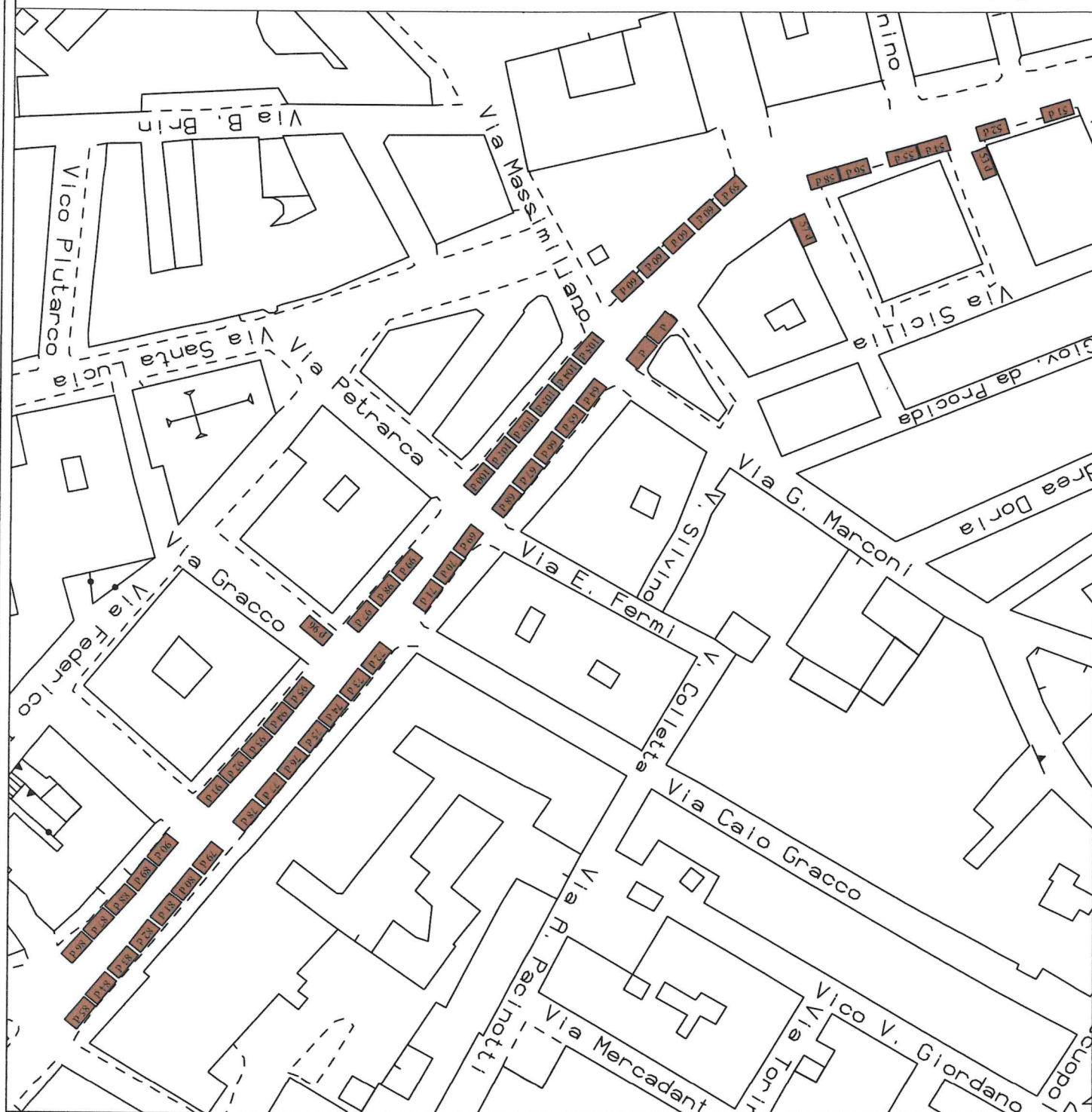
PLANIMETRIA 7/b:

POSTEGGI FIERA MERCATO FESTA PATRONALE DI SAN SABINO

1° AGOSTO ANNO PARI

VIA KENNEDY

SCALA 1:1000





# Comune di Canosa di Puglia

Provincia BAT

## DOCUMENTO STRATEGICO PER IL COMMERCIO

REGOLAMENTO DEL COMMERCIO SU AREE PUBBLICHE

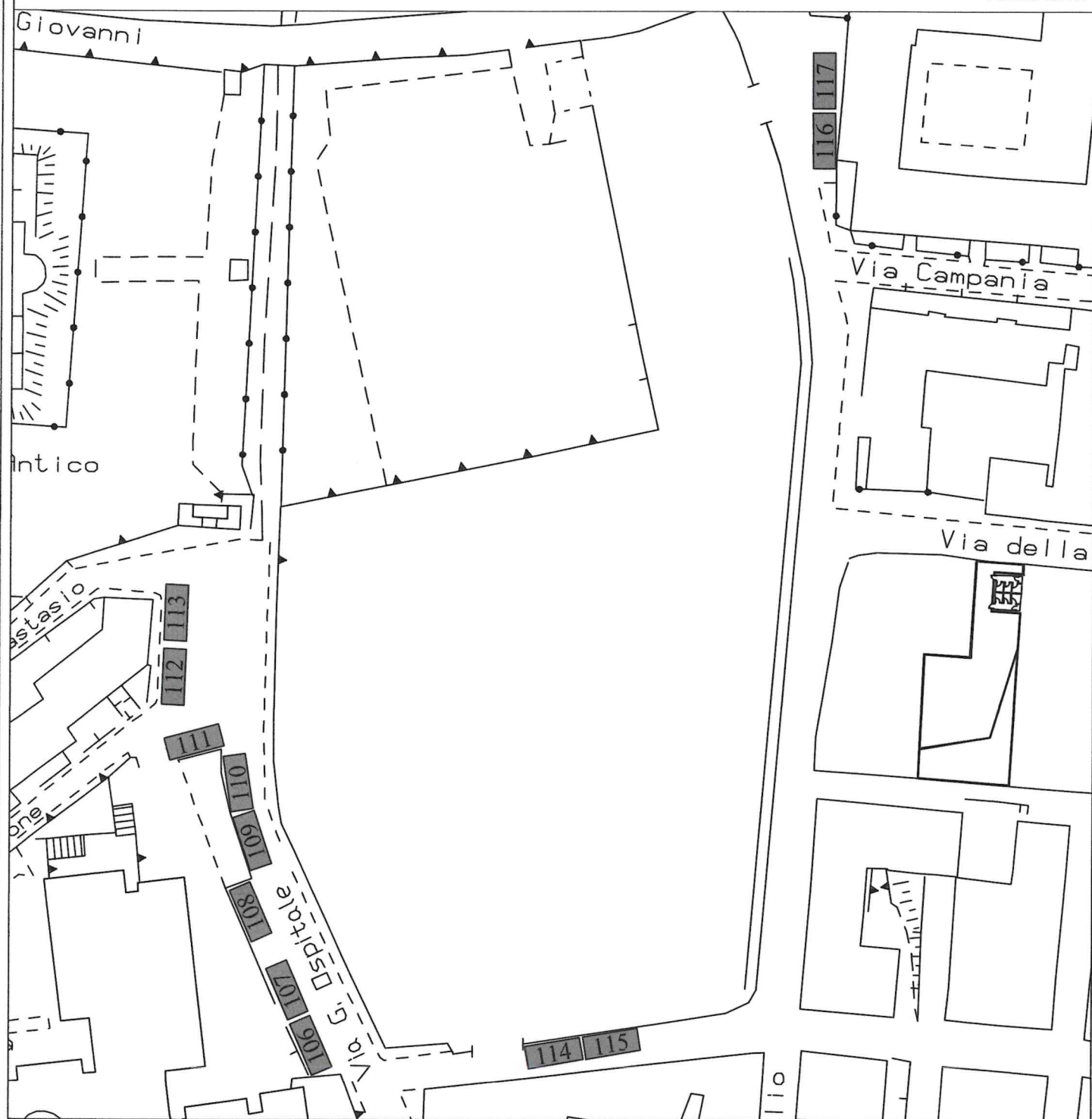
PLANIMETRIA 7/c:

POSTEGGI FIERA MERCATO

FESTA PATRONALE DI SAN SABINO 1° AGOSTO

PIANO SAN GIOVANNI

SCALA 1:1000







# Comune di Canosa di Puglia

Provincia BAT

## DOCUMENTO STRATEGICO PER IL COMMERCIO

REGOLAMENTO DEL COMMERCIO SU AREE PUBBLICHE

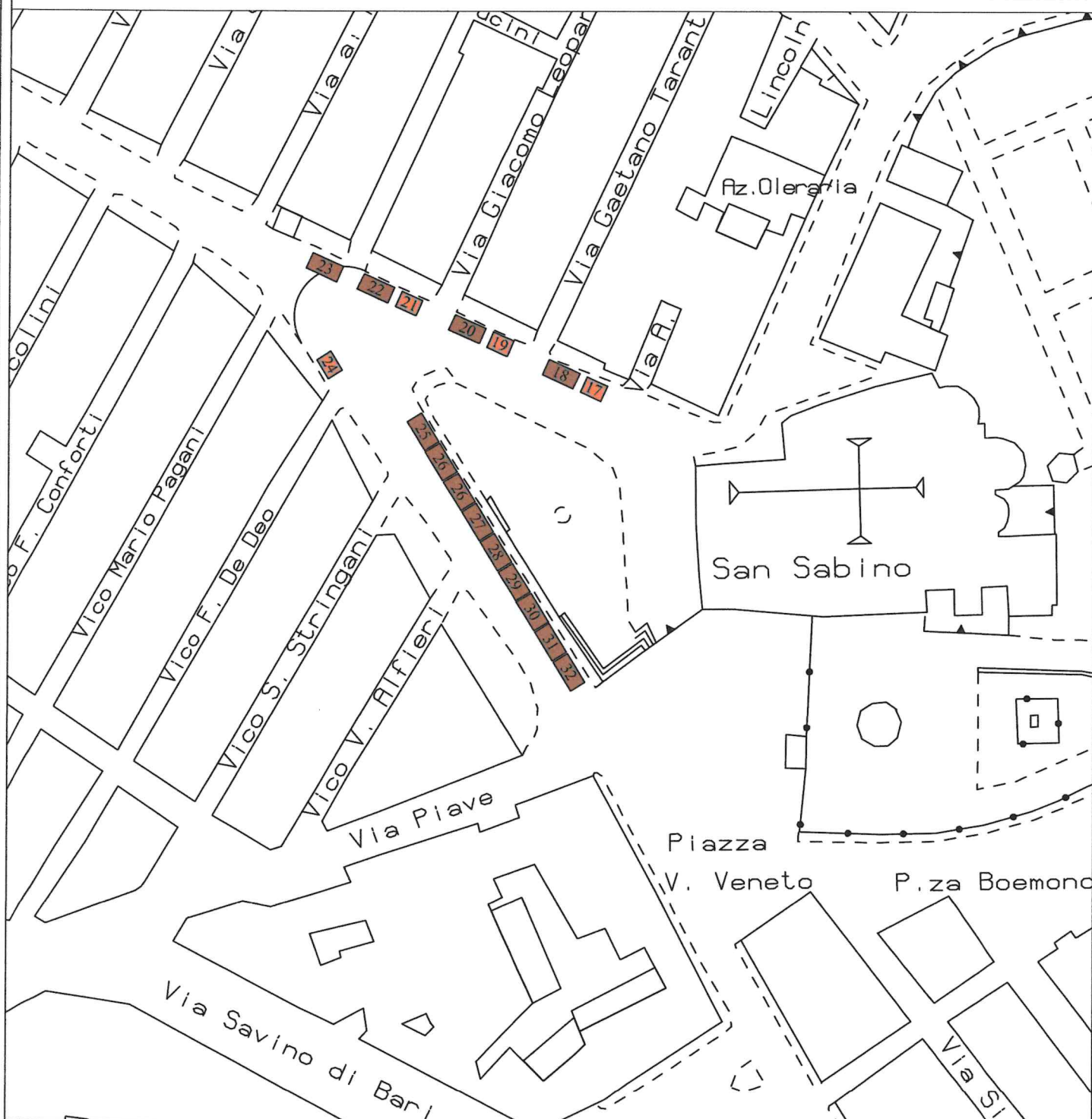
PLANIMETRIA 8:

FIERA FESTA DI SAN SABINO 9 FEBBRAIO

CORSO SAN SABINO

DAL CIVICO n66 AL n96 e DAL n71 AL n85

SCALA 1:1000





# Comune di Canosa di Puglia

Provincia BAT

## DOCUMENTO STRATEGICO PER IL COMMERCIO

REGOLAMENTO DEL COMMERCIO SU AREE PUBBLICHE

PLANIMETRIA 9:

FIERA FESTA MADONNA DEL CARMINE

P.ZZA UMBERTO 1

SCALA 1:1000







# Comune di Canosa di Puglia

Provincia BAT

## DOCUMENTO STRATEGICO PER IL COMMERCIO

REGOLAMENTO DEL COMMERCIO SU AREE PUBBLICHE

PLANIMETRIA 10:

FIERA FESTA DI SANTA TERESA  
VIA BRINDISI E VIA DUCA D'AOSTA

SCALA 1:1000





# Comune di Canosa di Puglia

Provincia BAT

## DOCUMENTO STRATEGICO PER IL COMMERCIO

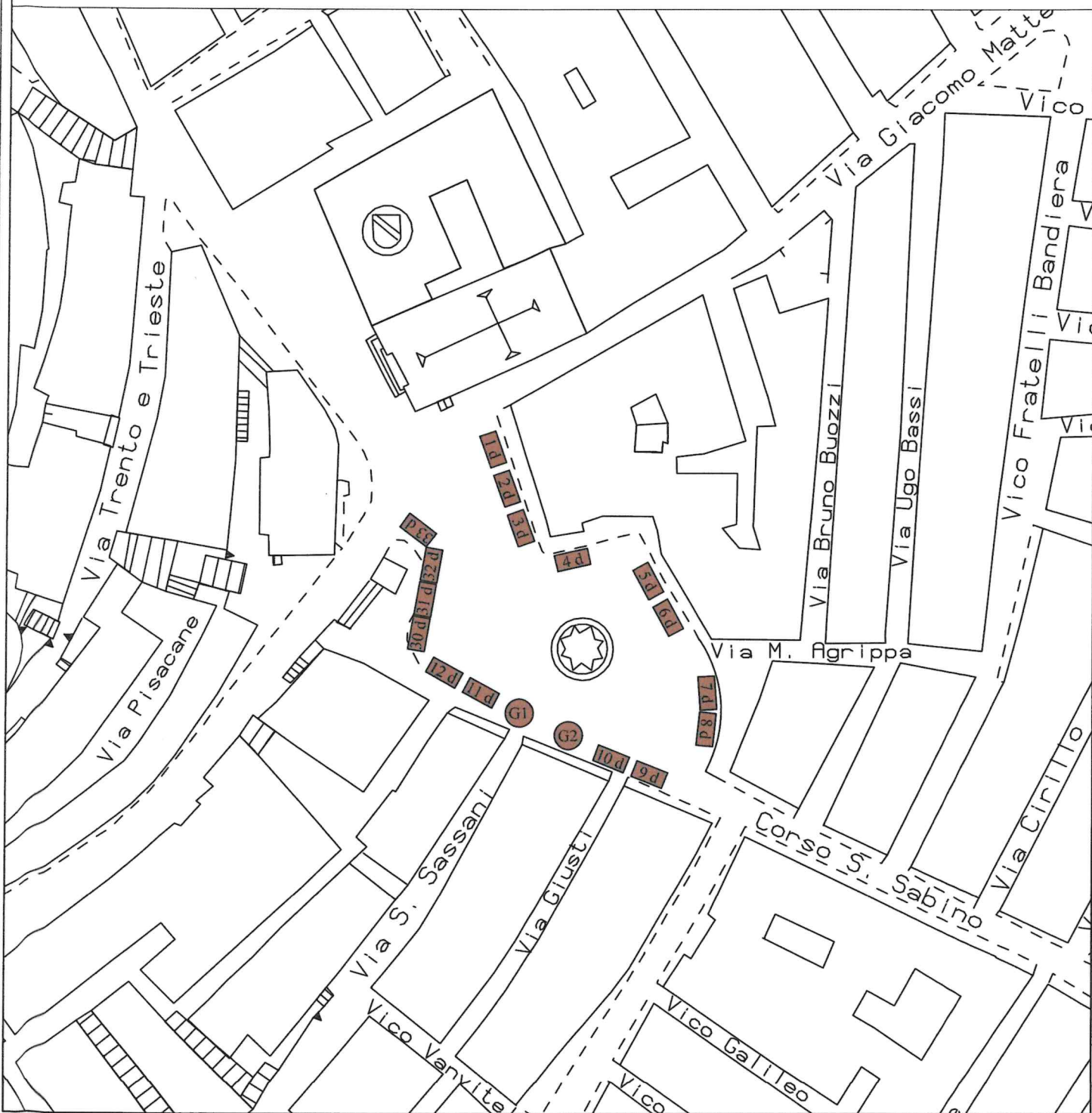
REGOLAMENTO DEL COMMERCIO SU AREE PUBBLICHE

PLANIMETRIA 11:

FIERA FESTA SAN FRANCESCO

PIAZZA DELLA REPUBBLICA

SCALA 1:1000







# Comune di Canosa di Puglia

Provincia BAT

## DOCUMENTO STRATEGICO PER IL COMMERCIO

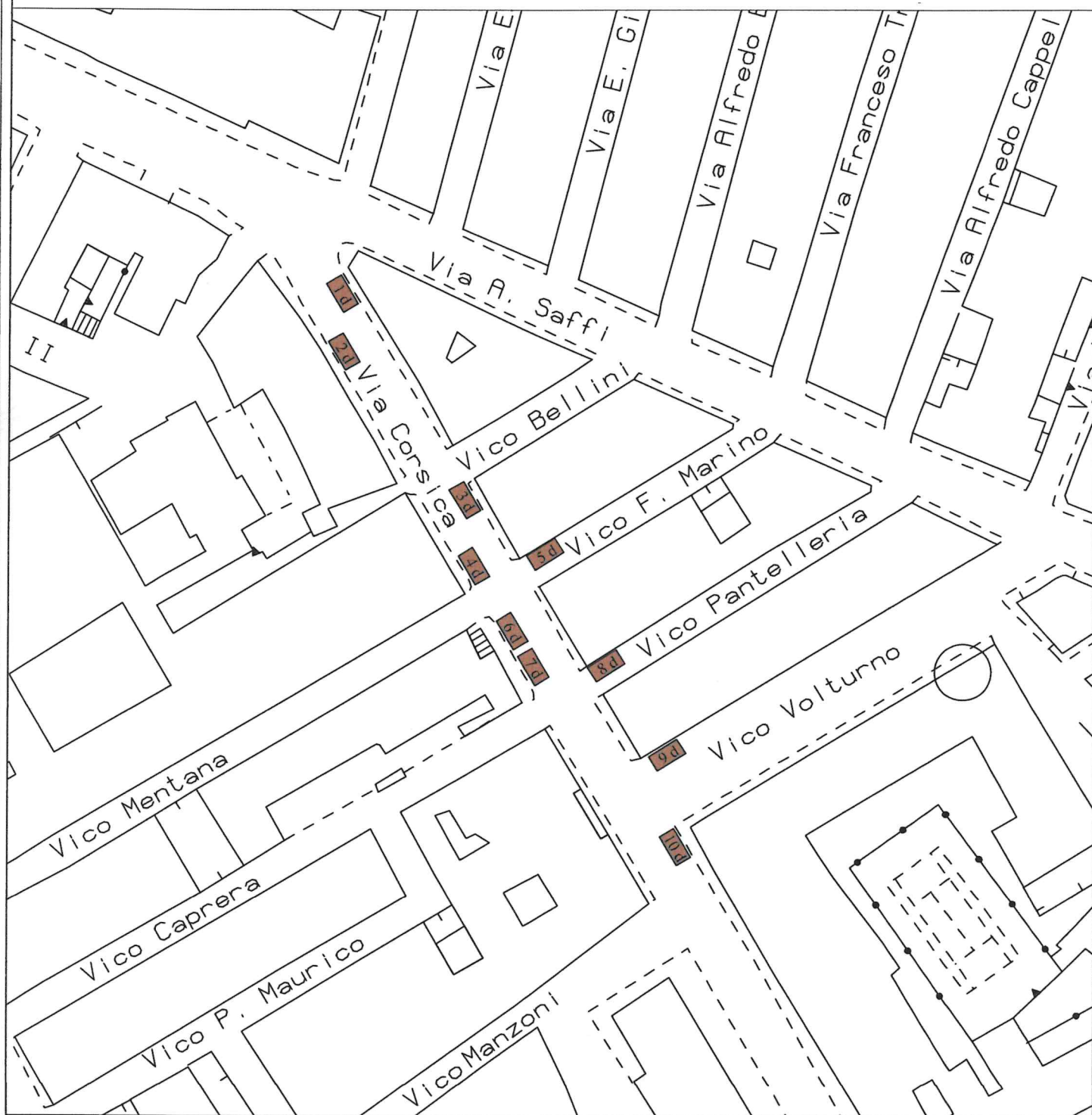
REGOLAMENTO DEL COMMERCIO SU AREE PUBBLICHE

PLANIMETRIA 12:

FIERA FESTA MADONNA DELL'IMMACOLATA

VIA CORSICA

SCALA 1:1000





# Comune di Canosa di Puglia

Provincia BAT

## DOCUMENTO STRATEGICO PER IL COMMERCIO

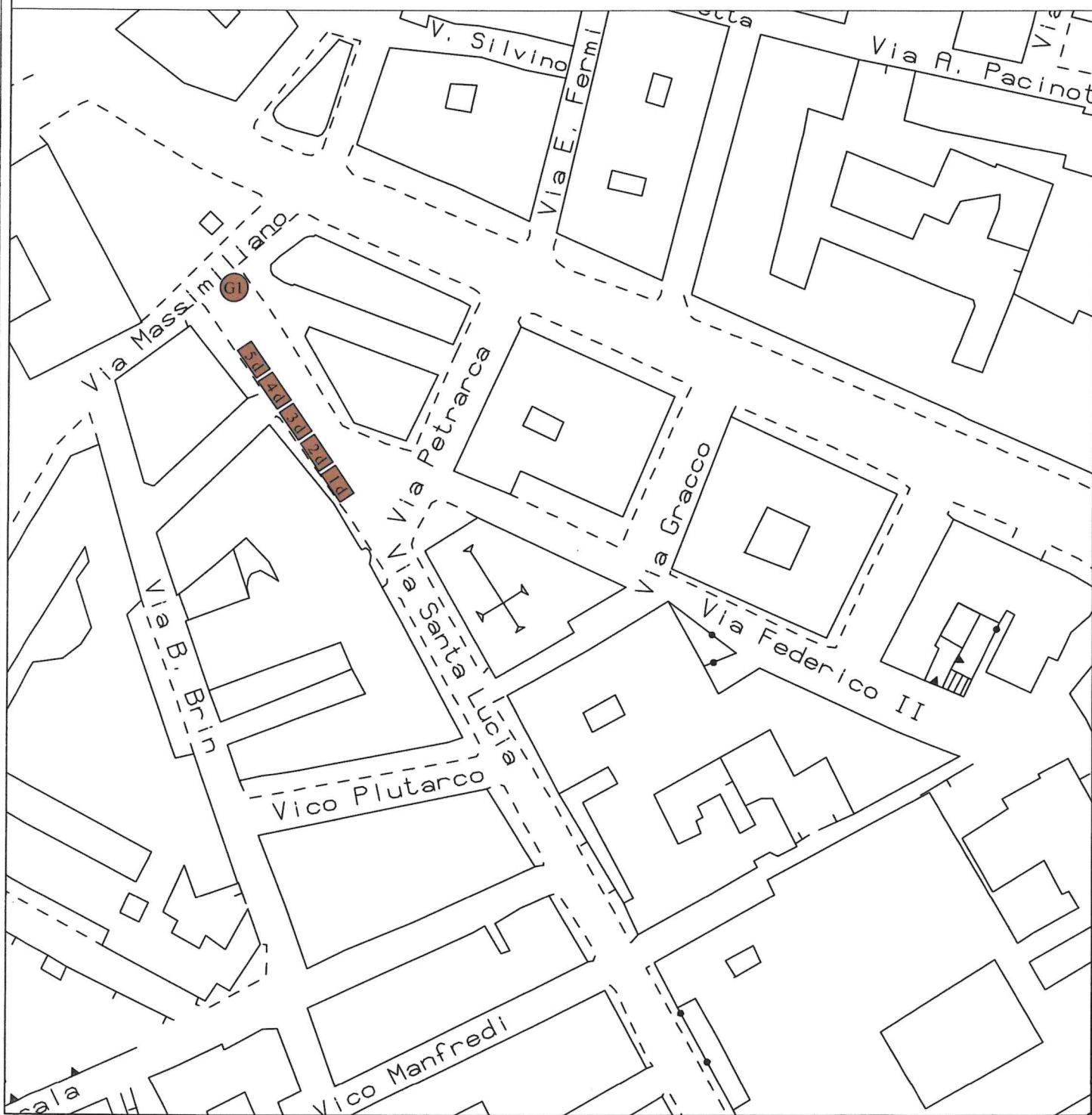
REGOLAMENTO DEL COMMERCIO SU AREE PUBBLICHE

PLANIMETRIA 13:

FIERA FESTA MADONNA DELL'ALTOMARE

VIA SANTA LUCIA

SCALA 1:1000







# Comune di Canosa di Puglia

Provincia BAT

## DOCUMENTO STRATEGICO PER IL COMMERCIO

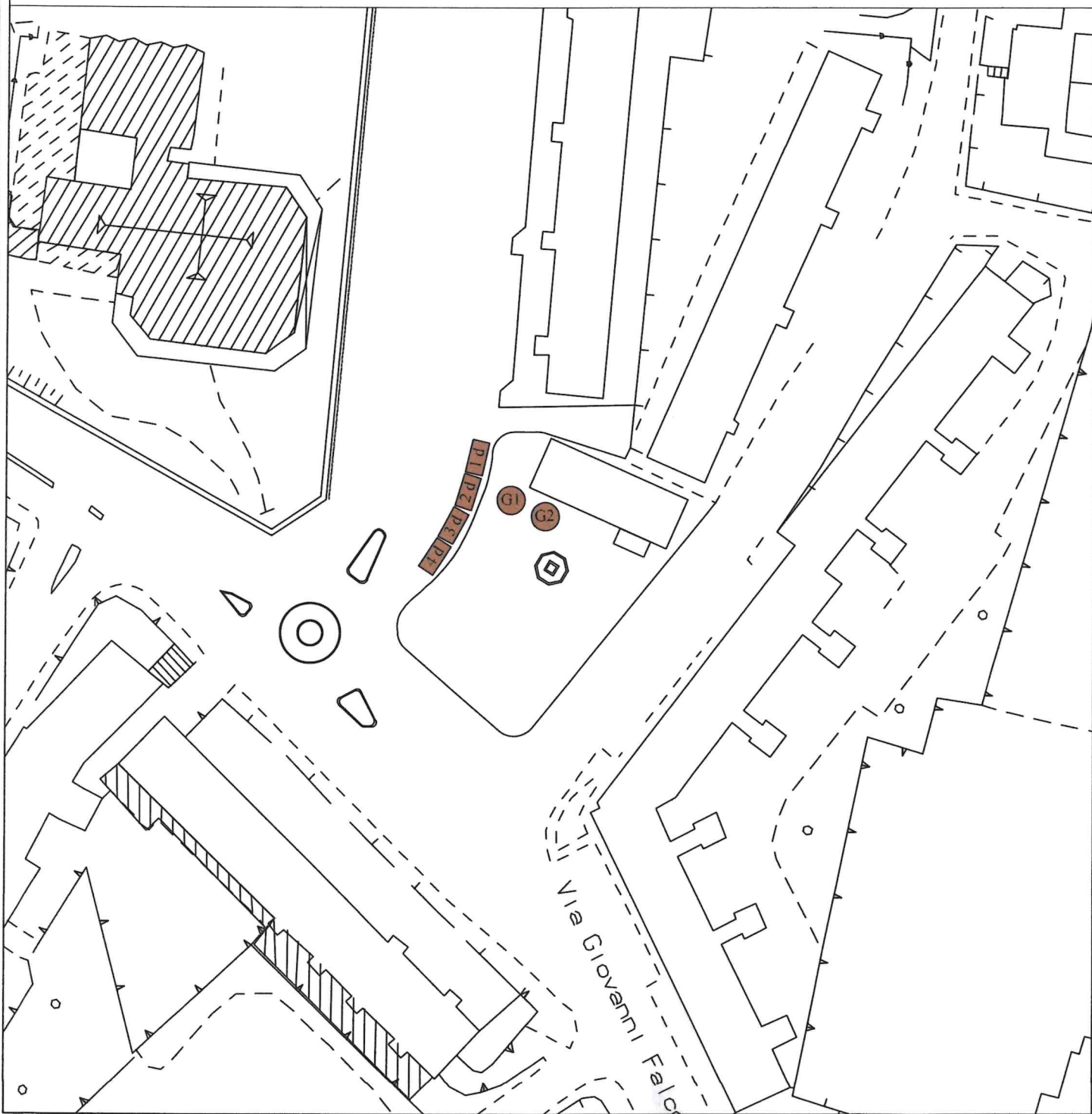
REGOLAMENTO DEL COMMERCIO SU AREE PUBBLICHE

PLANIMETRIA 14:

FIERA FESTA GESU' LIBERATORE

VIA CAPURSO

SCALA 1:1000





# Comune di Canosa di Puglia

Provincia BAT

## DOCUMENTO STRATEGICO PER IL COMMERCIO

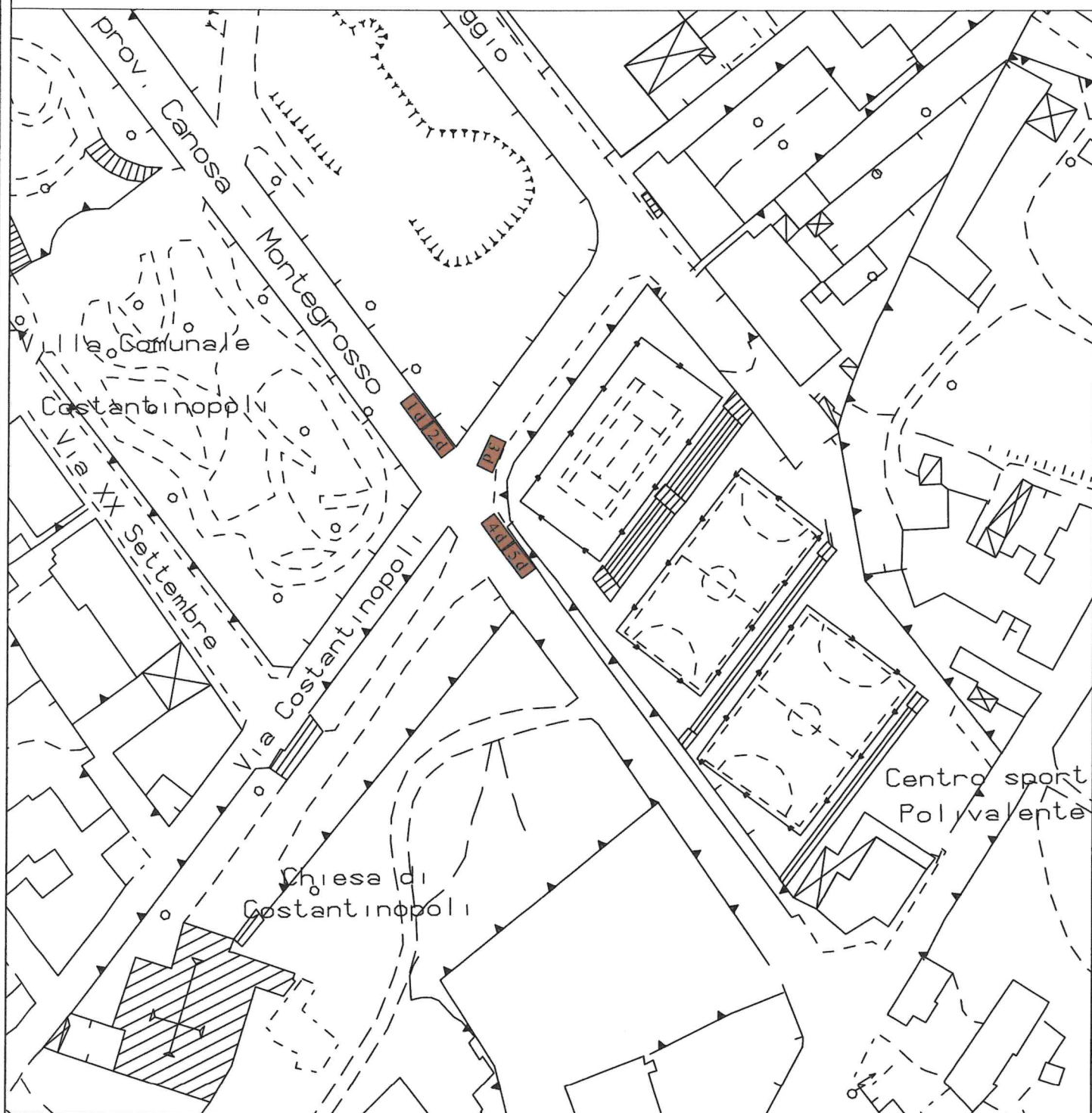
REGOLAMENTO DEL COMMERCIO SU AREE PUBBLICHE

PLANIMETRIA 15:

FIERA FESTA COSTANTINOPOLI

STRADA PROV. CANOSA - MONTEGROSSO

SCALA 1:1000







# Comune di Canosa di Puglia

Provincia BAT

## DOCUMENTO STRATEGICO PER IL COMMERCIO

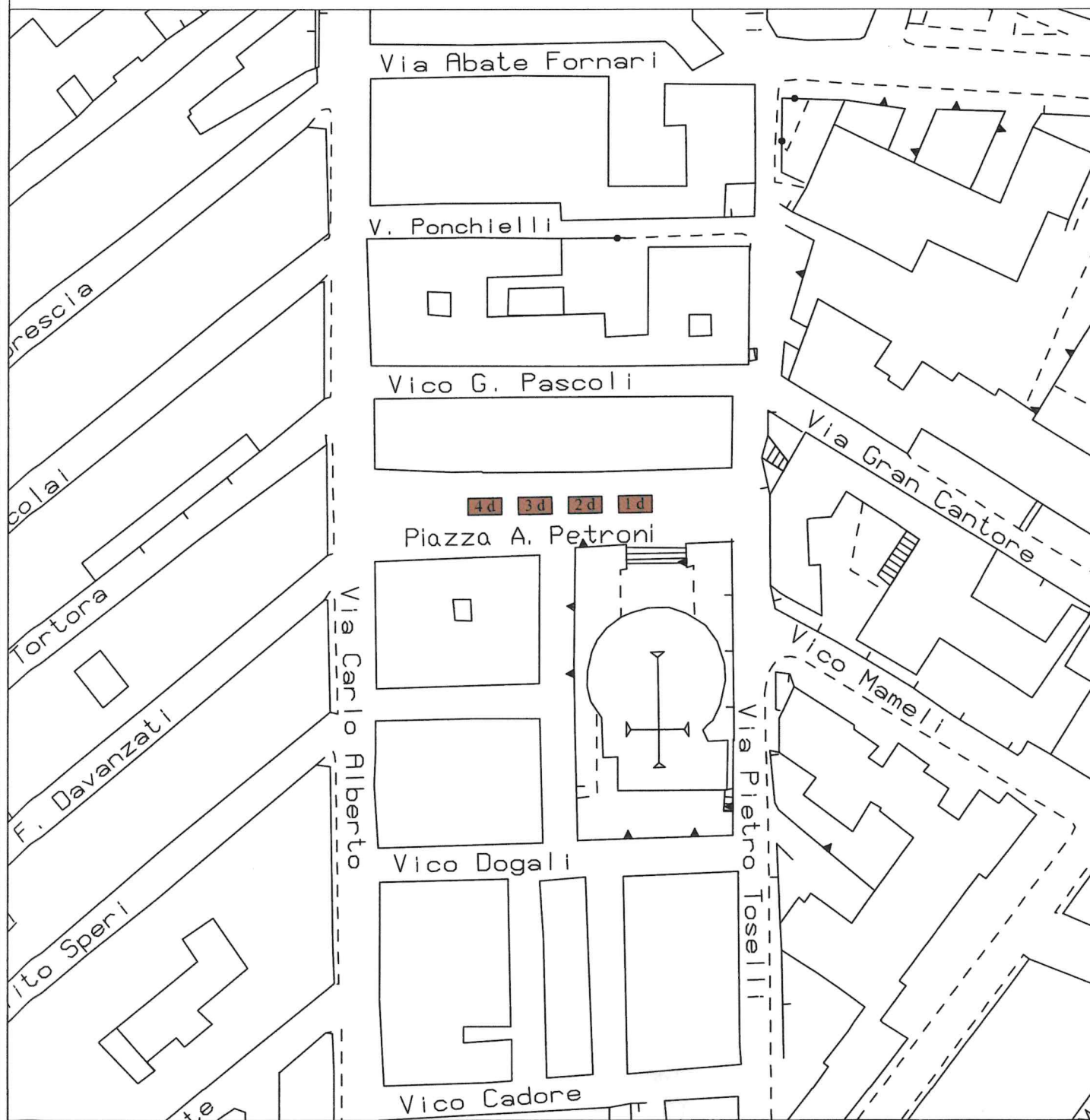
REGOLAMENTO DEL COMMERCIO SU AREE PUBBLICHE

PLANIMETRIA 16:

FIERA FESTA MADONNA ROSARIO

PIAZZA AGOSTINO PETRONI

SCALA 1:1000





# Comune di Canosa di Puglia

Provincia BAT

## DOCUMENTO STRATEGICO PER IL COMMERCIO

REGOLAMENTO DEL COMMERCIO SU AREE PUBBLICHE

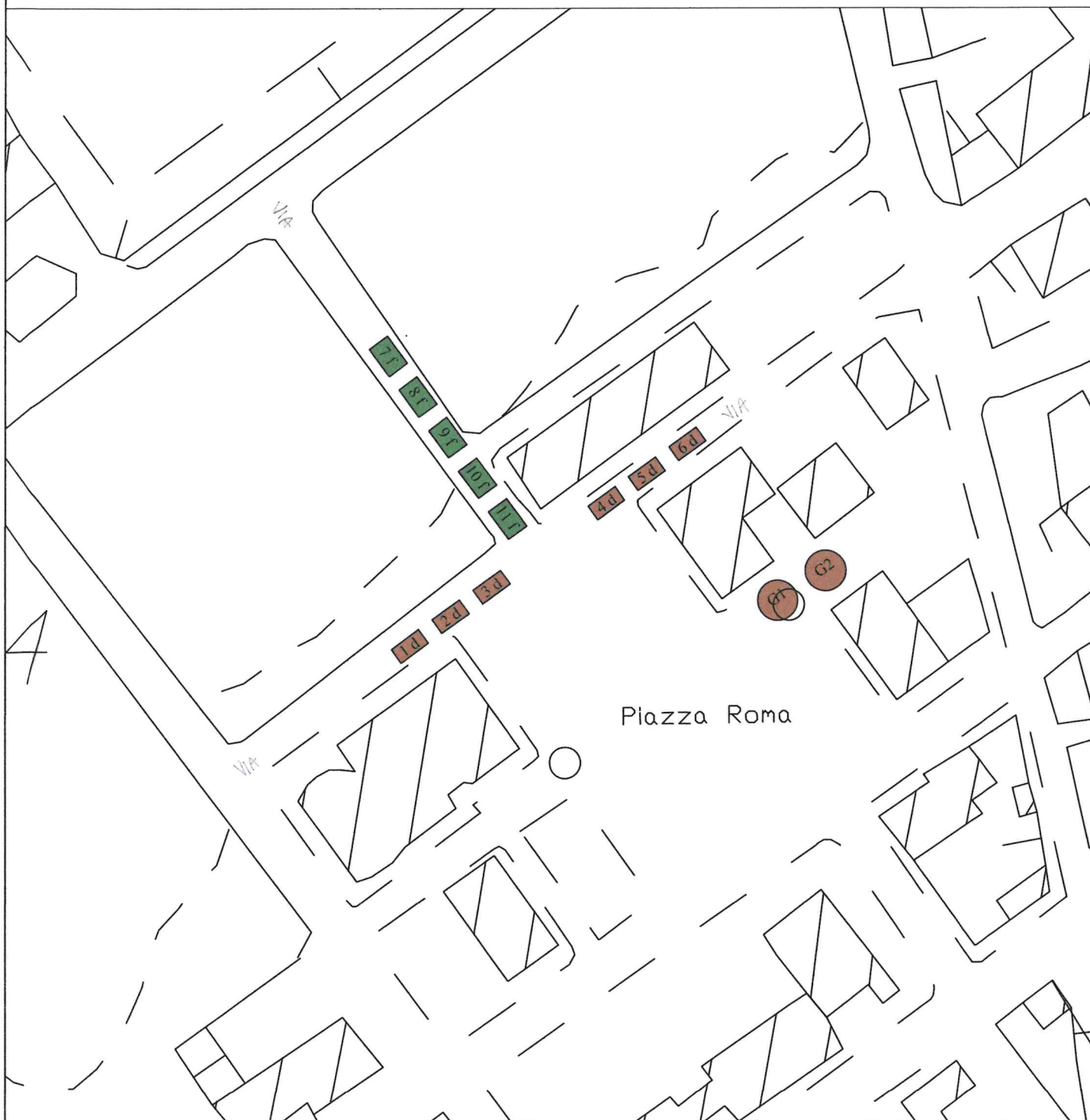
PLANIMETRIA 17:

FIERA FESTA PATRONALE S. ANTONIO

SAGRA DELLA PERCOCA

LOCONIA

SCALA 1:1000







# Comune di Canosa di Puglia

Provincia BAT

## DOCUMENTO STRATEGICO PER IL COMMERCIO

REGOLAMENTO DEL COMMERCIO SU AREE PUBBLICHE

PLANIMETRIA 18:

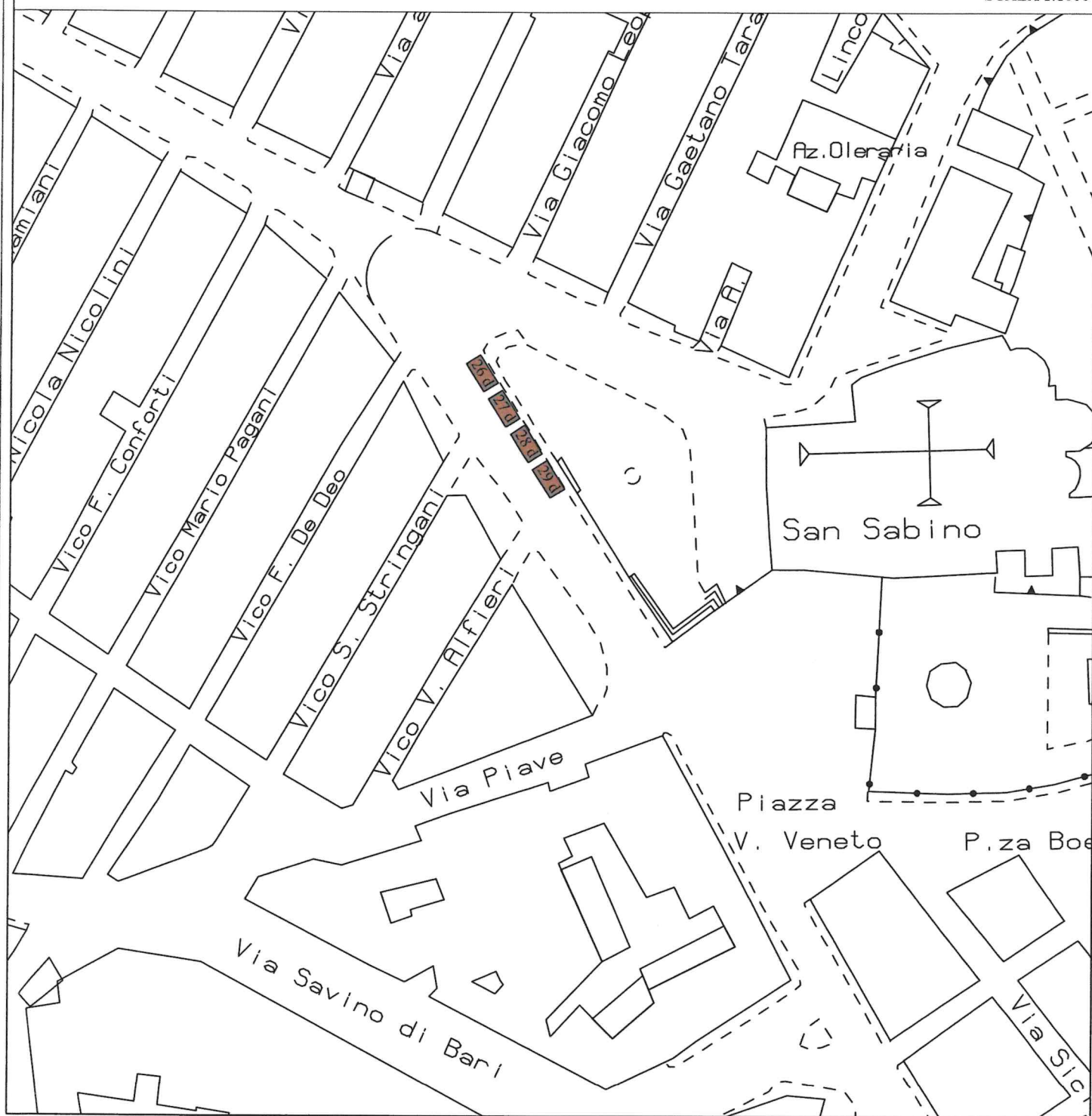
FIERA FESTIVITA' NATALIZIE

FIERA FESTIVITA' DELLA EPIFANIA

FIERA FESTIVITA' DI CARNEVALE

PIAZZA AGOSTINO PETRONI

SCALA 1:1000





# Comune di Canosa di Puglia

Provincia BAT

## DOCUMENTO STRATEGICO PER IL COMMERCIO

REGOLAMENTO DEL COMMERCIO SU AREE PUBBLICHE

PLANIMETRIA 19:

FIERA FESTA DI PASQUETTA  
LOCONIA

SCALA 1:1000







# Comune di Canosa di Puglia

Provincia BAT

## DOCUMENTO STRATEGICO PER IL COMMERCIO

REGOLAMENTO DEL COMMERCIO SU AREE PUBBLICHE

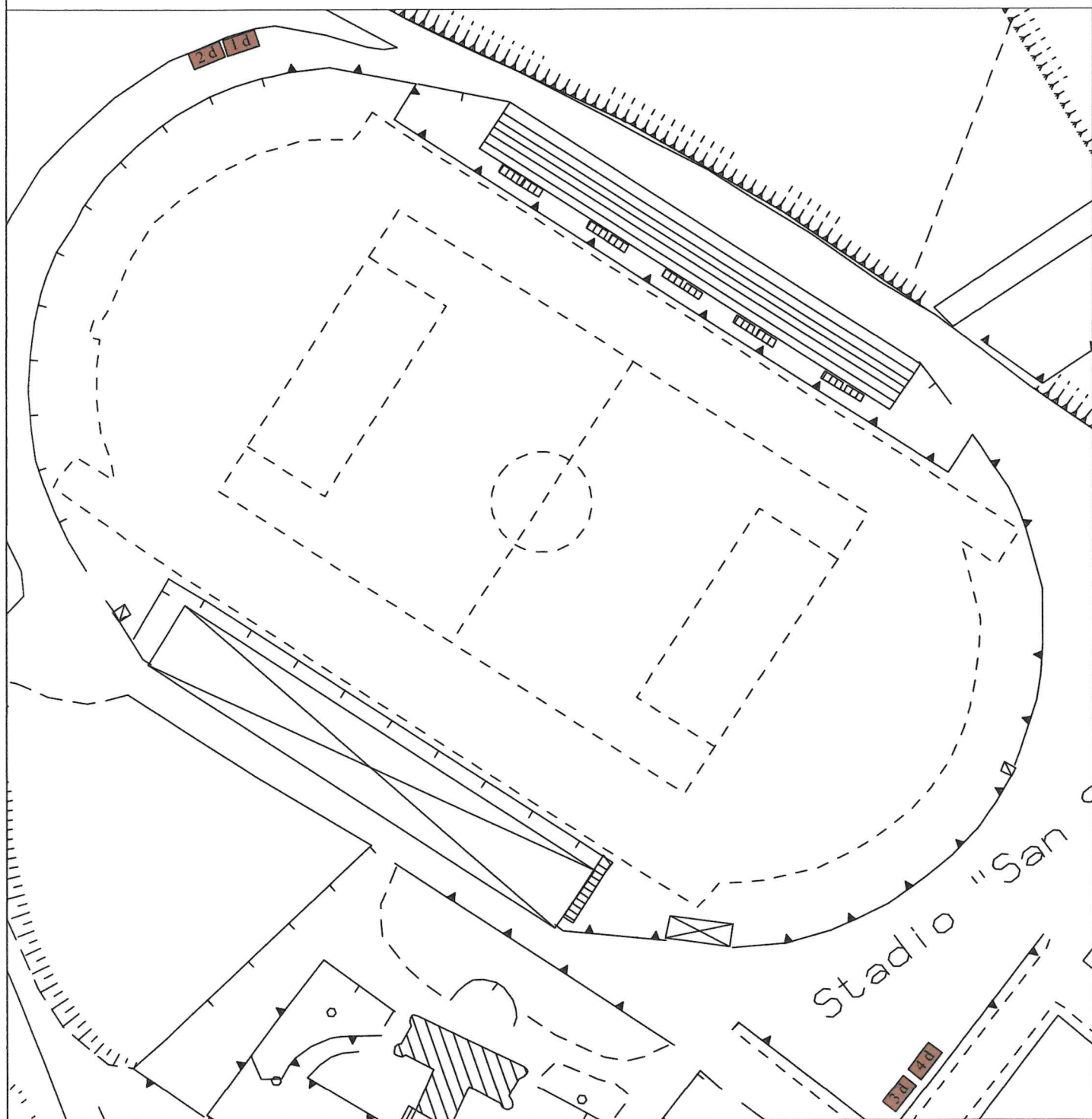
PLANIMETRIA 20:

AREA DI SOSTA PER IL COMMERCIO ITINERANTE

ZONA PARCO REGINA PACIS - CAMPO SPORTIVO

SOLO SOMMINISTRAZIONE

SCALA 1:1000









# Comune di Canosa di Puglia

Provincia BAT

## DOCUMENTO STRATEGICO PER IL COMMERCIO

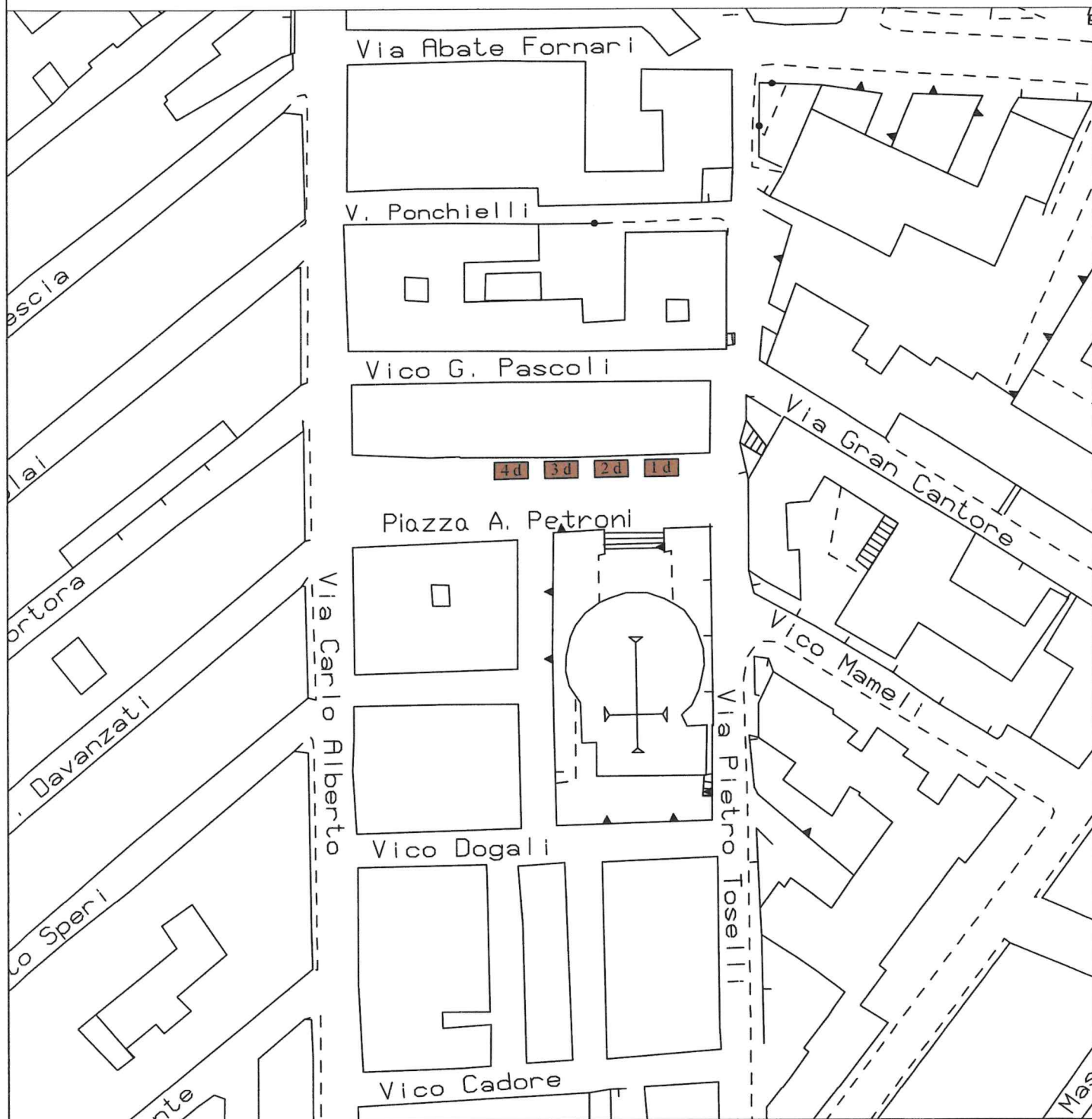
REGOLAMENTO DEL COMMERCIO SU AREE PUBBLICHE

PLANIMETRIA 22:

AREA DI SOSTA PER IL COMMERCIO ITINERANTE

PIAZZA AGOSTINO PETRONI

SCALA 1:1000





# Comune di Canosa di Puglia

Provincia BAT

## DOCUMENTO STRATEGICO PER IL COMMERCIO

REGOLAMENTO DEL COMMERCIO SU AREE PUBBLICHE

PLANIMETRIA 23:

AREA DI SOSTA PER IL COMMERCIO ITINERANTE  
VIA BARI

SCALA 1:1000







# Comune di Canosa di Puglia

Provincia BAT

## DOCUMENTO STRATEGICO PER IL COMMERCIO

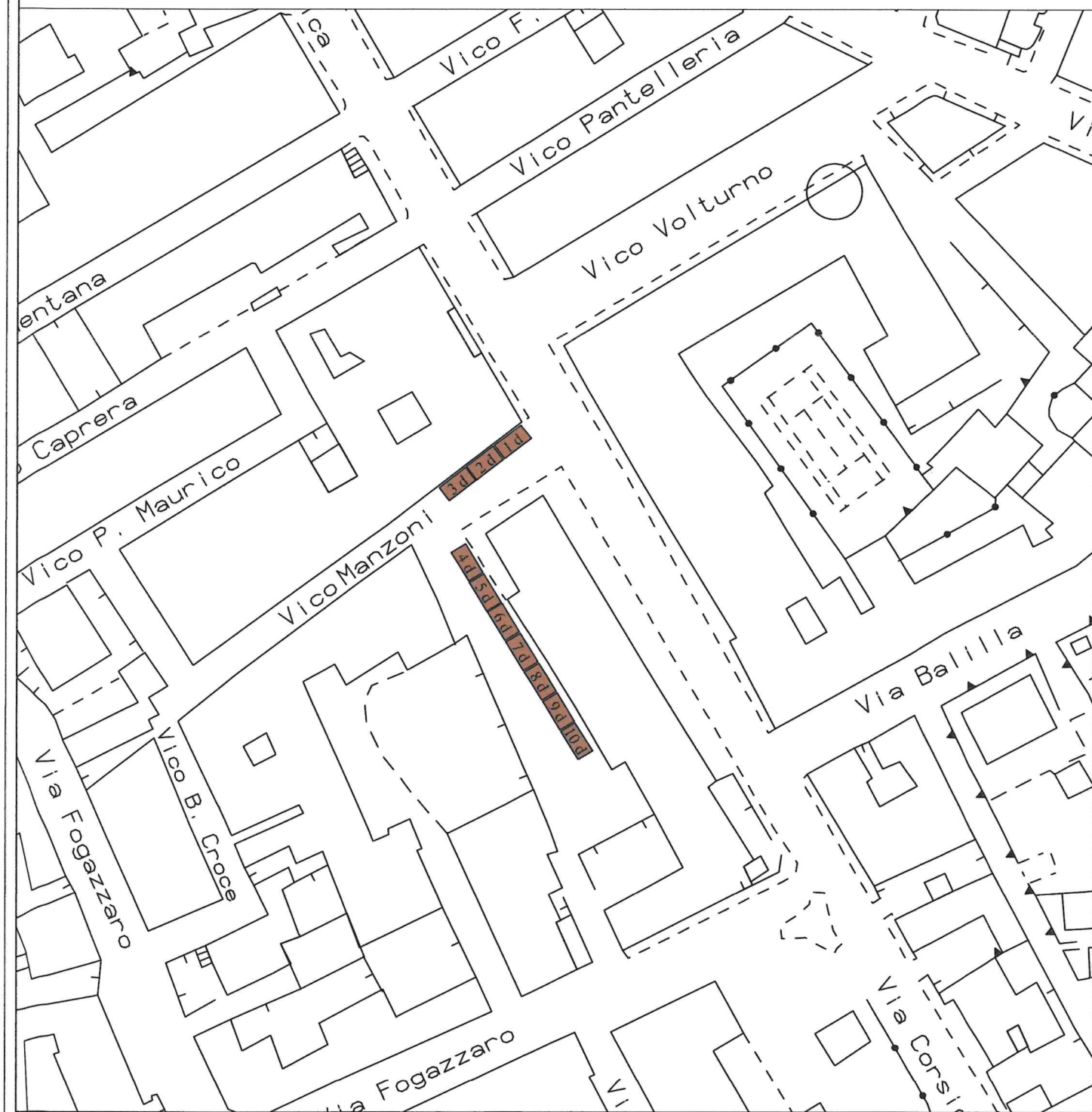
REGOLAMENTO DEL COMMERCIO SU AREE PUBBLICHE

PLANIMETRIA 24:

AREA DI SOSTA PER IL COMMERCIO ITINERANTE

VIA MANZONI - DELL'ONGARO

SCALA 1:1000





# Comune di Canosa di Puglia

Provincia BAT

## DOCUMENTO STRATEGICO PER IL COMMERCIO

REGOLAMENTO DEL COMMERCIO SU AREE PUBBLICHE

PLANIMETRIA 25:

AREA DI SOSTA PER IL COMMERCIO ITINERANTE  
VIA MONTESCUPOLO

SCALA 1:1000







# Comune di Canosa di Puglia

Provincia BAT

## DOCUMENTO STRATEGICO PER IL COMMERCIO

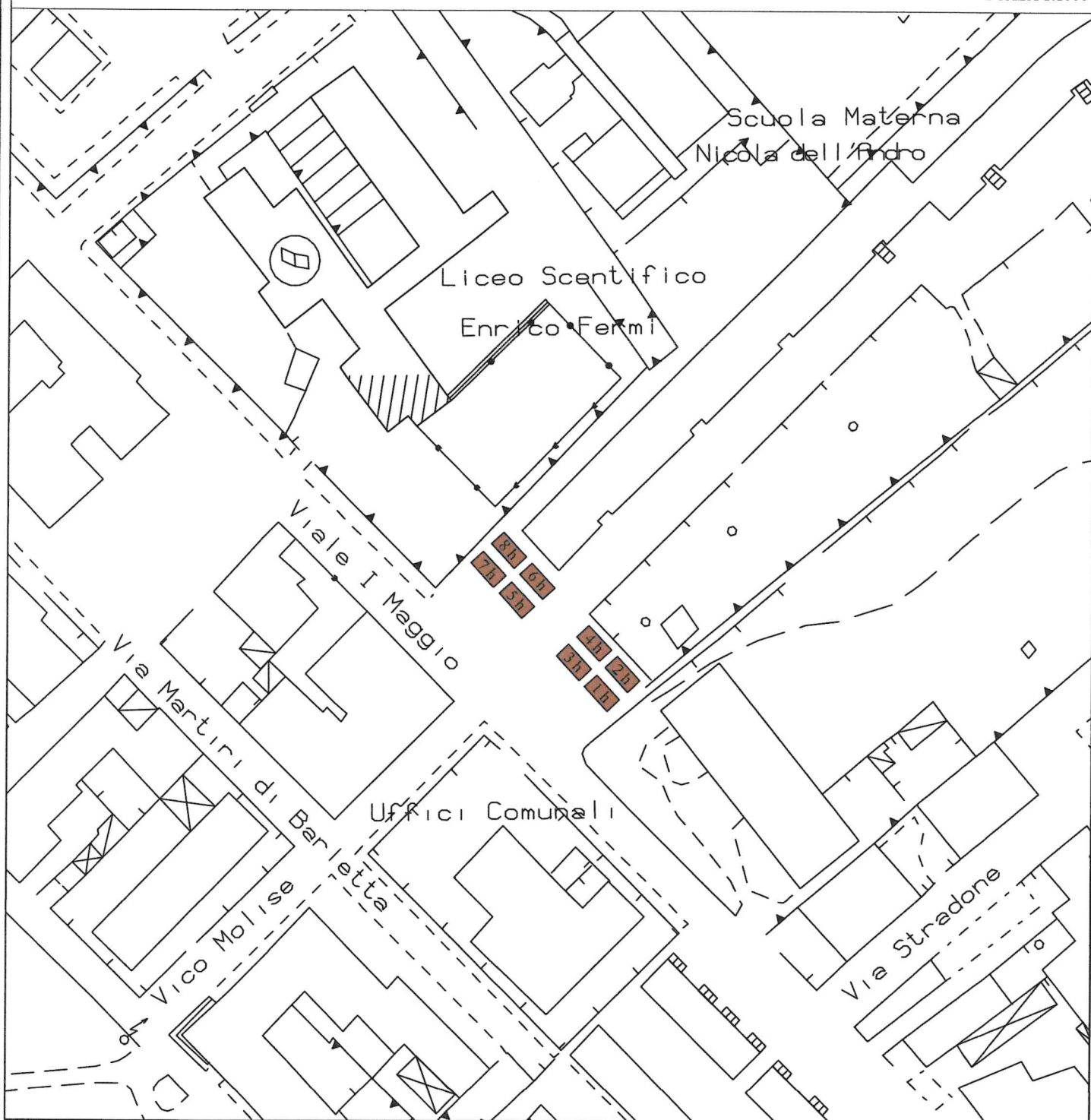
REGOLAMENTO DEL COMMERCIO SU AREE PUBBLICHE

PLANIMETRIA 26:

AREA DI SOSTA PER IL COMMERCIO ITINERANTE

VIALE 1 MAGGIO

SCALA 1:1000





# Comune di Canosa di Puglia

Provincia BAT

## DOCUMENTO STRATEGICO PER IL COMMERCIO

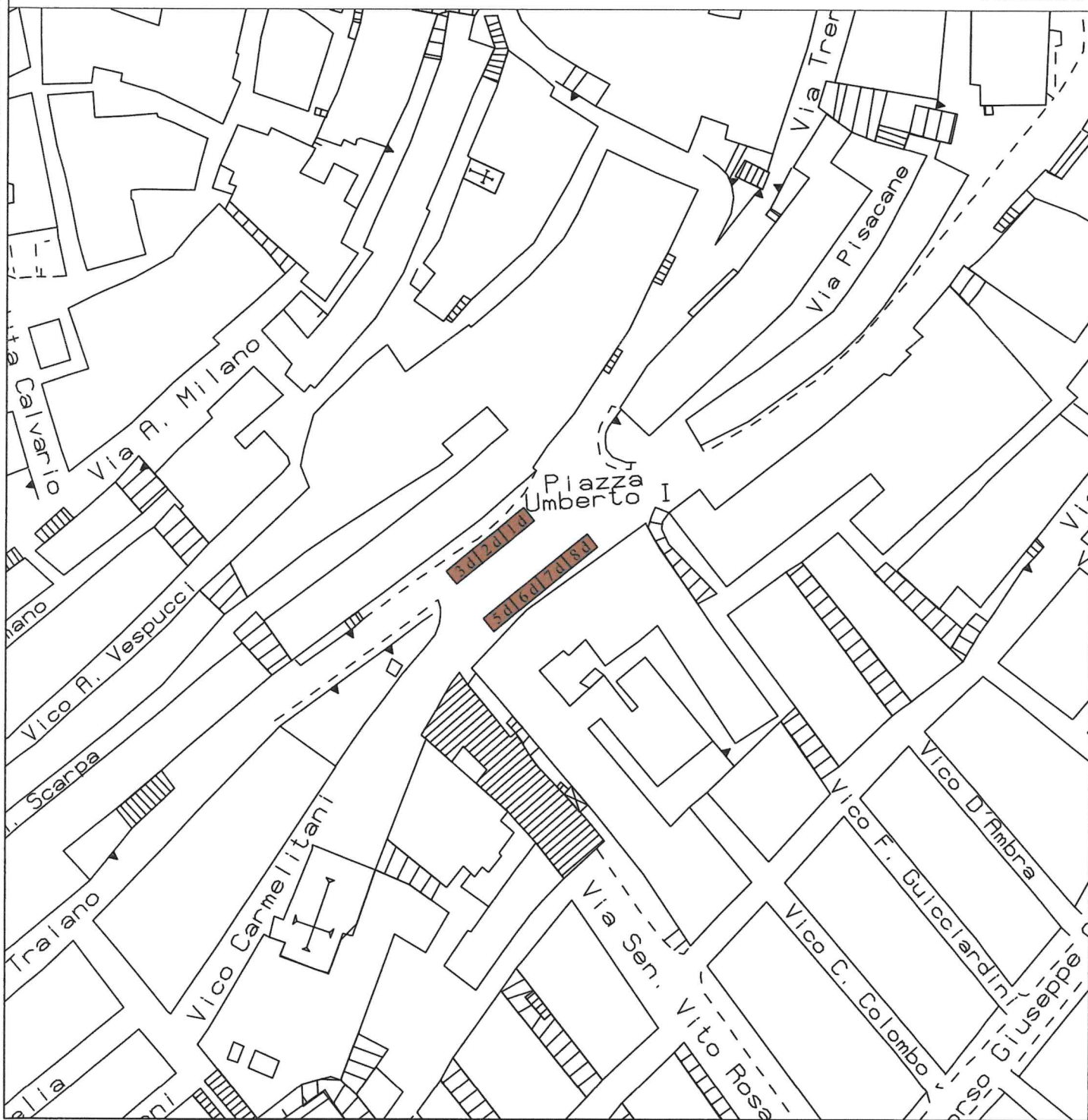
REGOLAMENTO DEL COMMERCIO SU AREE PUBBLICHE

PLANIMETRIA 27:

AREA DI SOSTA PER IL COMMERCIO ITINERANTE

PIAZZA UMBERTO I

SCALA 1:1000







# Comune di Canosa di Puglia

Provincia BAT

## DOCUMENTO STRATEGICO PER IL COMMERCIO

REGOLAMENTO DEL COMMERCIO SU AREE PUBBLICHE

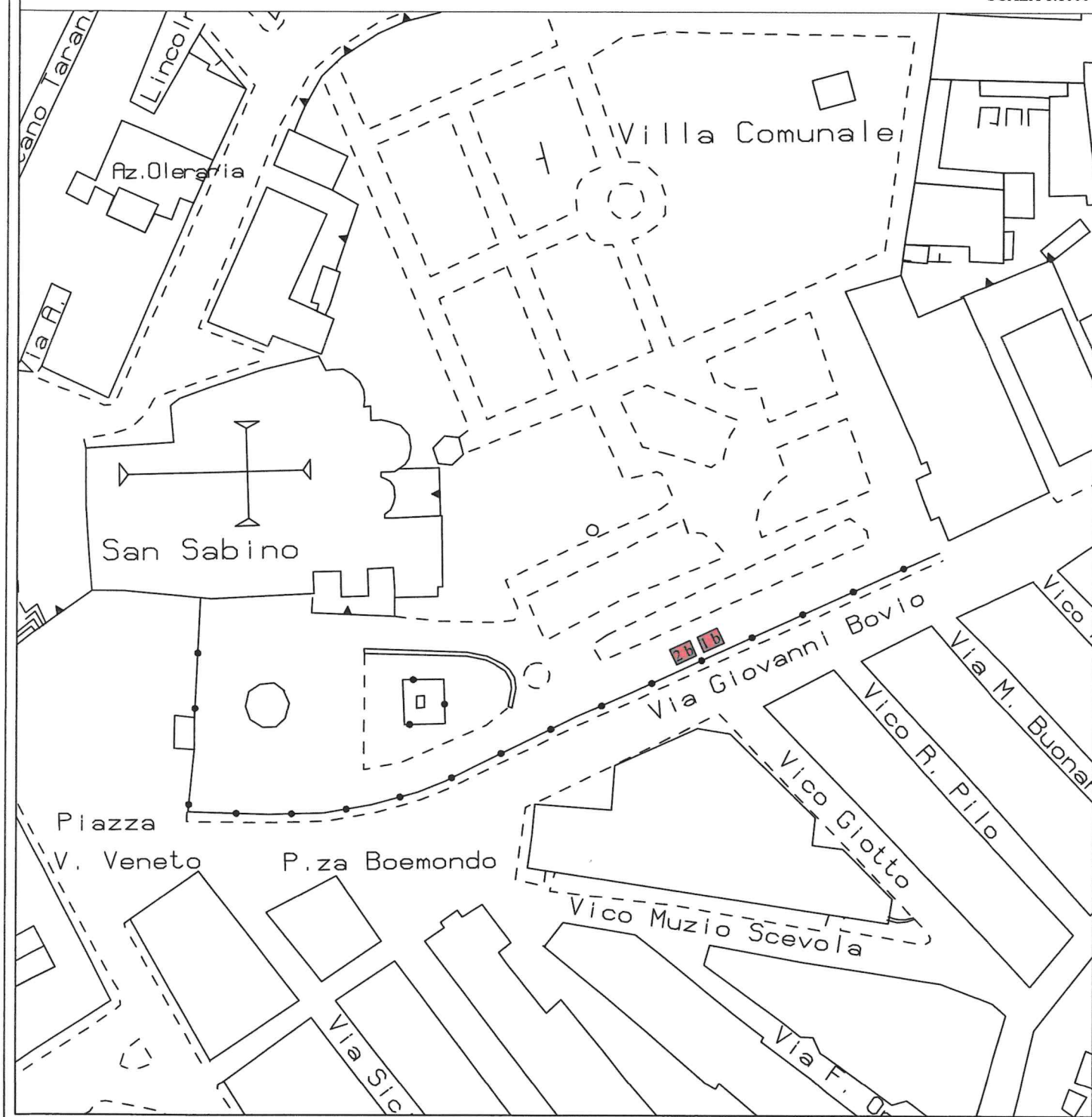
PLANIMETRIA 28:

AREA DI SOSTA COMMERCIO PER I VENDITORI

DI FRUTTA SECCA E FICHI D'INDIA

VILLA COMUNALE - VIA GIOVANNI BOVIO

SCALA 1:1000





# Comune di Canosa di Puglia

Provincia BAT

## DOCUMENTO STRATEGICO PER IL COMMERCIO

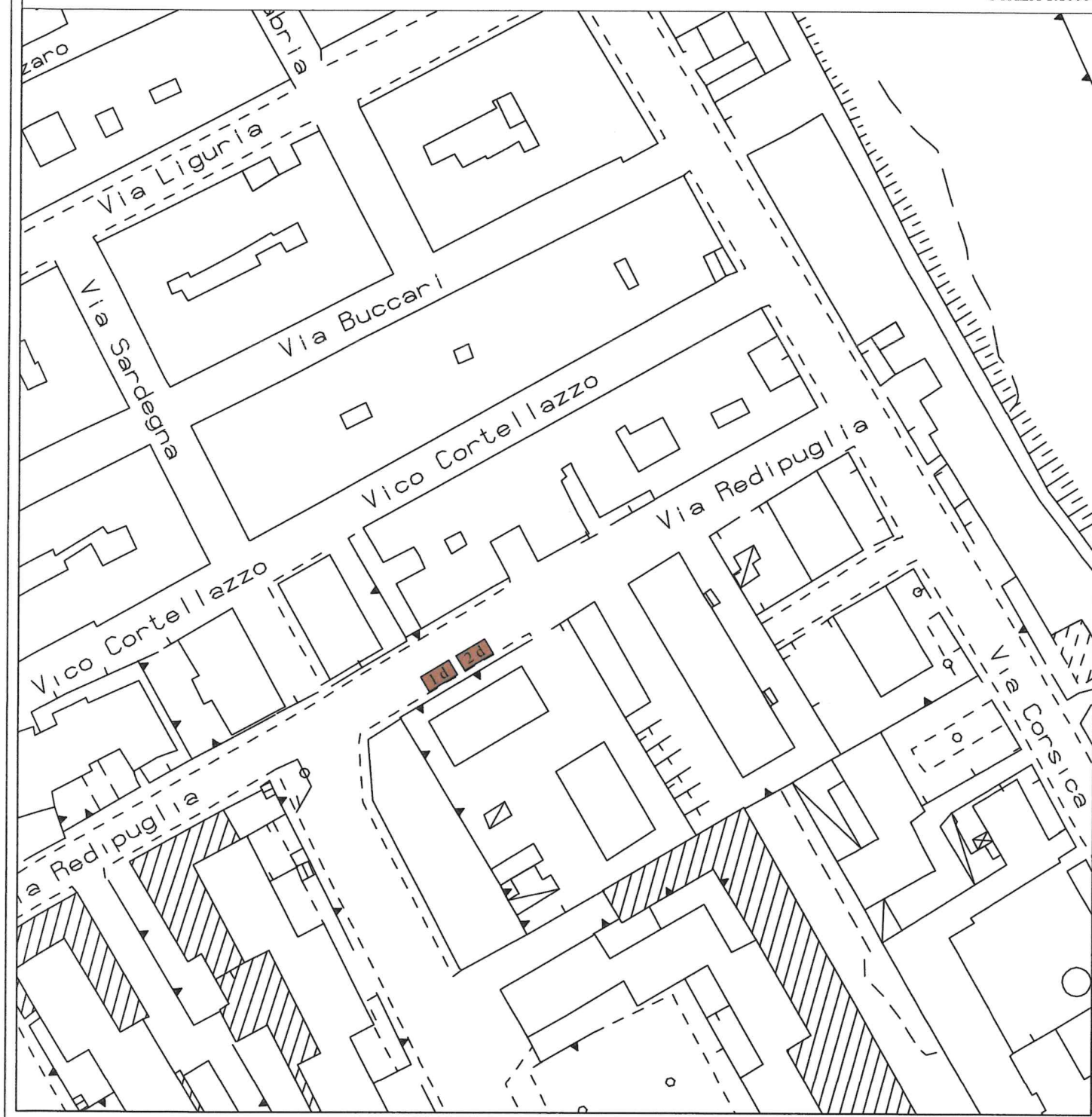
REGOLAMENTO DEL COMMERCIO SU AREE PUBBLICHE

PLANIMETRIA 29:

AREA DI SOSTA COMMERCIO ITINERANTE

VIA REDIPUGLIA

SCALA 1:1000







# Comune di Canosa di Puglia

Provincia BAT

## DOCUMENTO STRATEGICO PER IL COMMERCIO

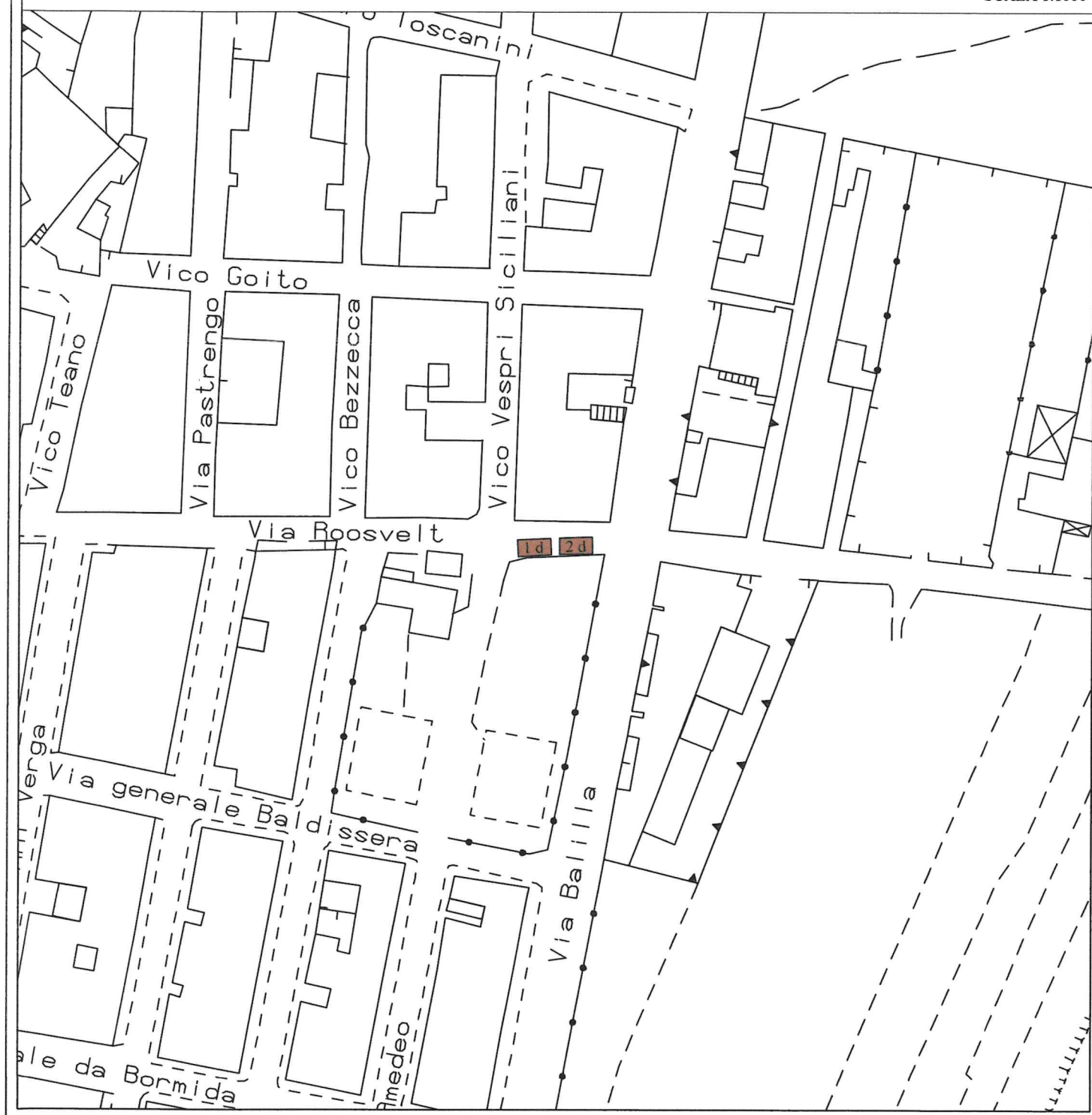
REGOLAMENTO DEL COMMERCIO SU AREE PUBBLICHE

PLANIMETRIA 30:

AREA DI SOSTA COMMERCIO ITINERANTE

VIA ROOSEVELT

SCALA 1:1000





# Comune di Canosa di Puglia

Provincia BAT

## DOCUMENTO STRATEGICO PER IL COMMERCIO

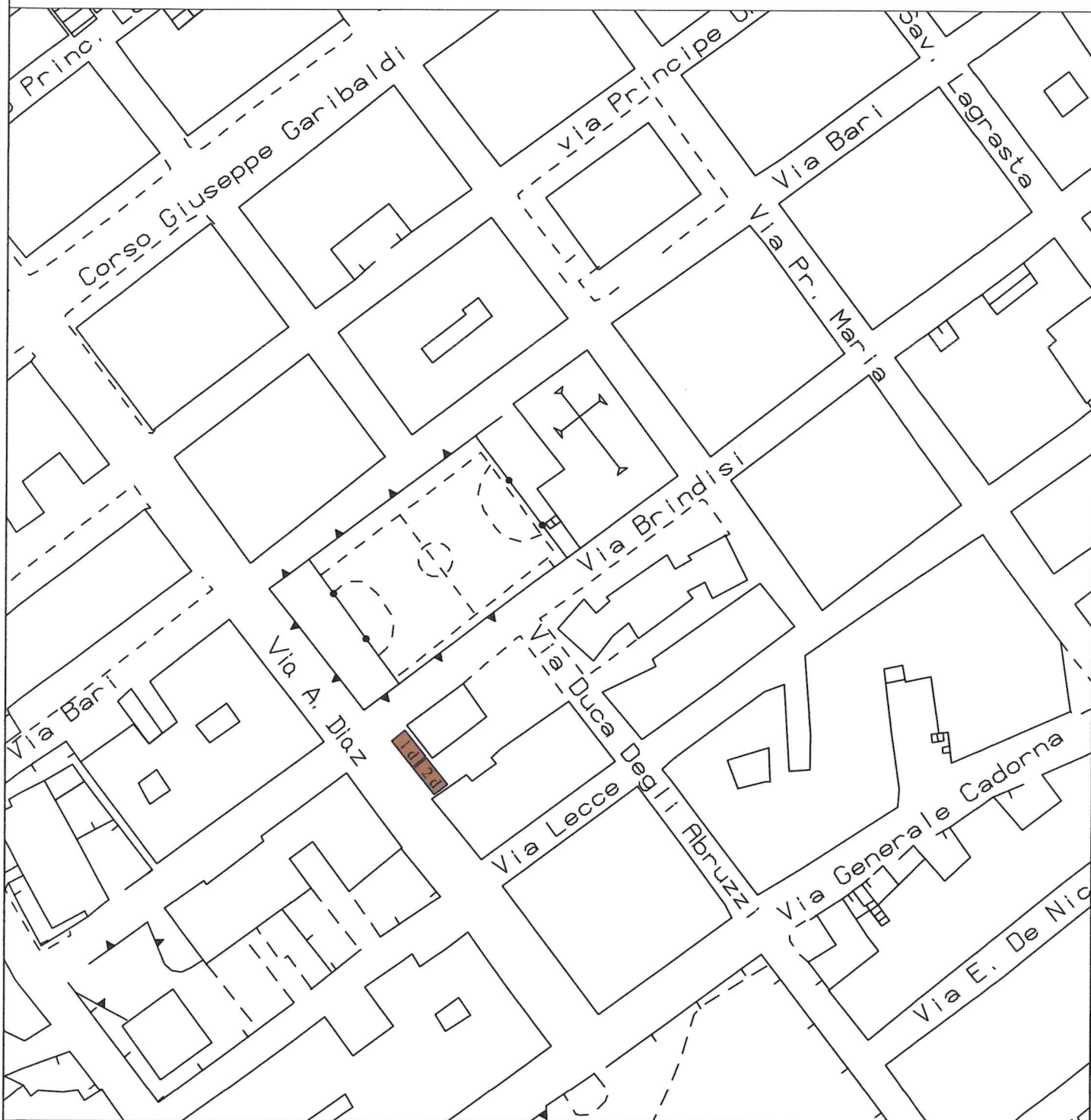
REGOLAMENTO DEL COMMERCIO SU AREE PUBBLICHE

PLANIMETRIA 31:

AREA DI SOSTA COMMERCIO ITINERANTE

VIA A. DIAZ

SCALA 1:1000







# Comune di Canosa di Puglia

Provincia BAT

## DOCUMENTO STRATEGICO PER IL COMMERCIO

REGOLAMENTO DEL COMMERCIO SU AREE PUBBLICHE

PLANIMETRIA 32:

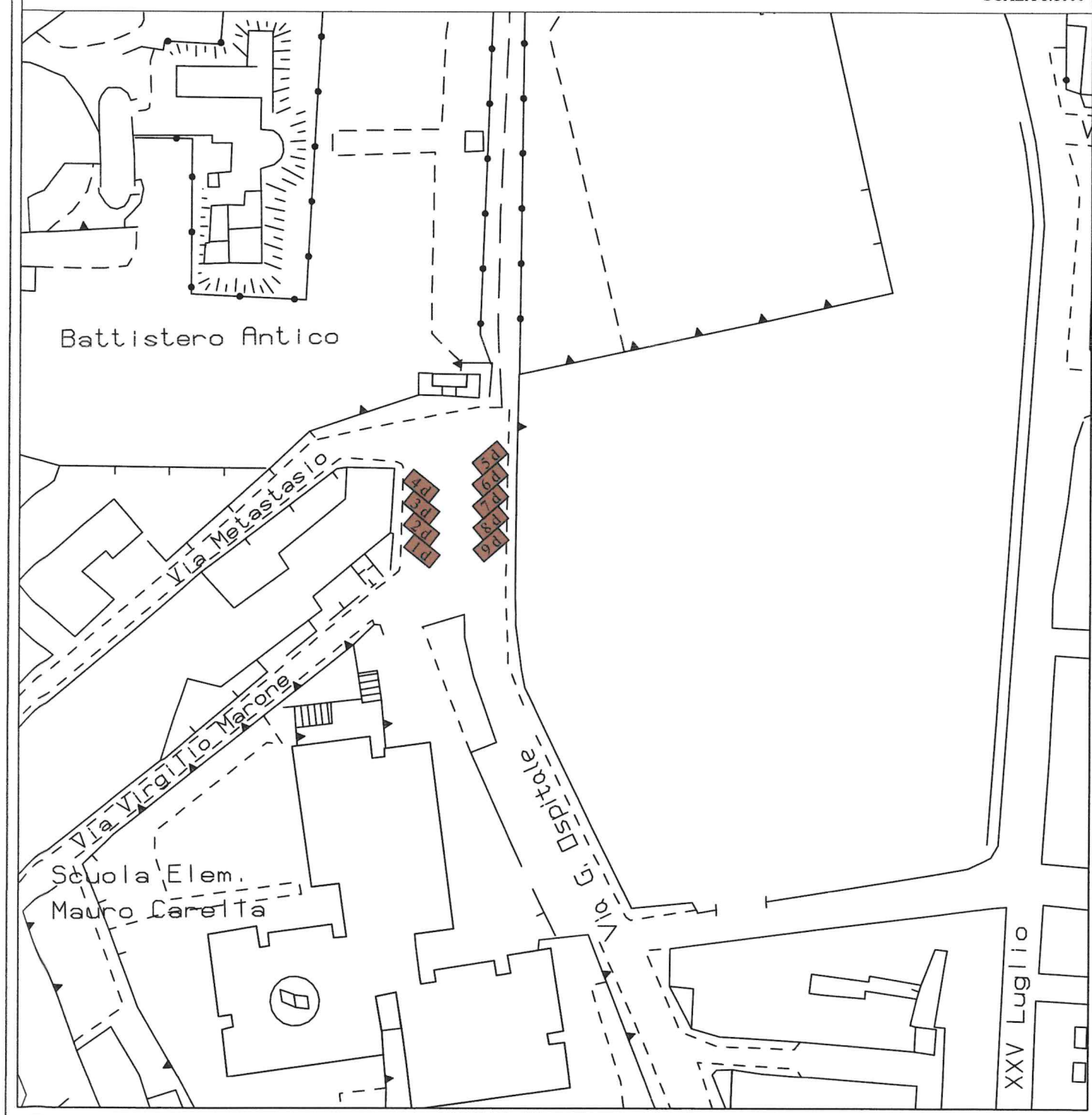
AREA DI SOSTA COMMERCIO ITINERANTE

VIA G. OSPITALE (LATO PIANO SAN GIOVANNI)

SOLO GIOVEDI'

VENDITA FRUTTA

SCALA 1:1000





# Comune di Canosa di Puglia

Provincia BAT

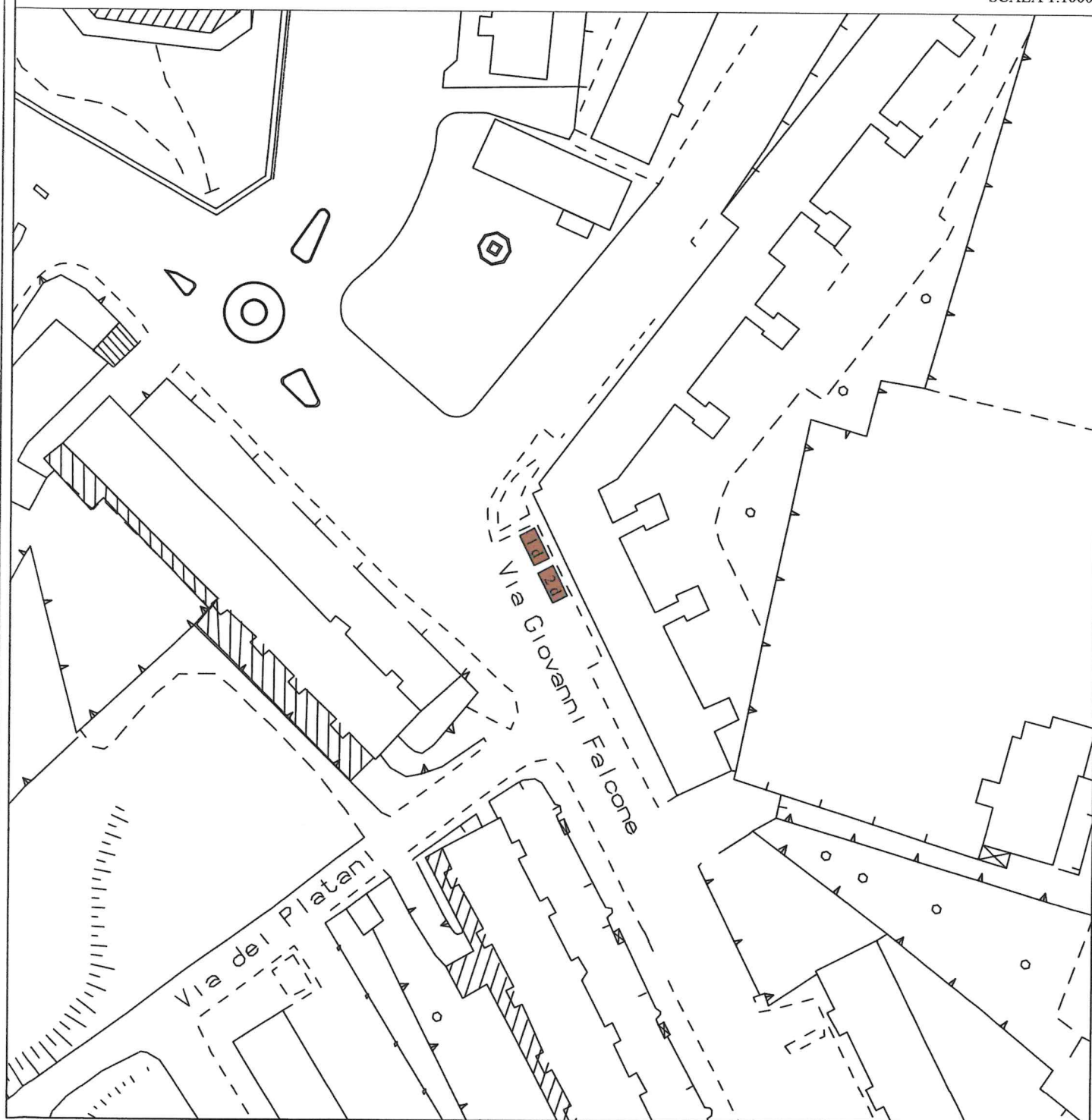
## DOCUMENTO STRATEGICO PER IL COMMERCIO

REGOLAMENTO DEL COMMERCIO SU AREE PUBBLICHE

PLANIMETRIA 33:

AREA DI SOSTA COMMERCIO ITINERANTE  
VIA FALCONE (SOLO PER FRUTTA SECCA)

SCALA 1:1000







# Comune di Canosa di Puglia

Provincia BAT

## DOCUMENTO STRATEGICO PER IL COMMERCIO

REGOLAMENTO DEL COMMERCIO SU AREE PUBBLICHE

PLANIMETRIA 34:

AREA DI SOSTA COMMERCIO ITINERANTE

VIA SAN LEUCIO

SOLO SOMMINISTRAZIONE

SCALA 1:1000

